

EXPLORER. (J:) DADOS EM IPUF → ATUALIZAÇÃO DO PD-SEDE → PLANO DIRETOR DO DISTRITO SEDE →

SEDE IMAGENS
SEDE PDF (IMPRIMIR)
SEDE PLOT - SOMENTE PLOTAR NO BETO PLOTAGEM

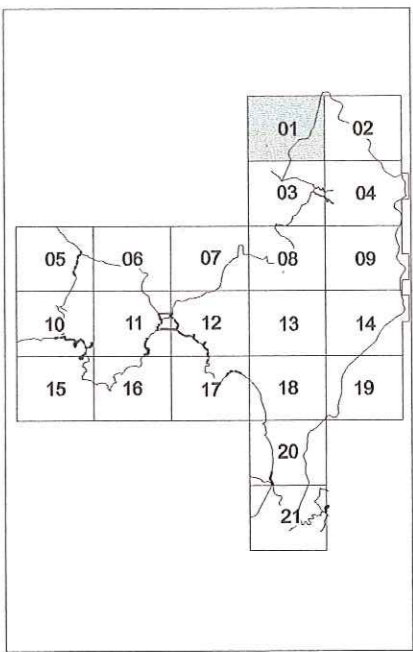
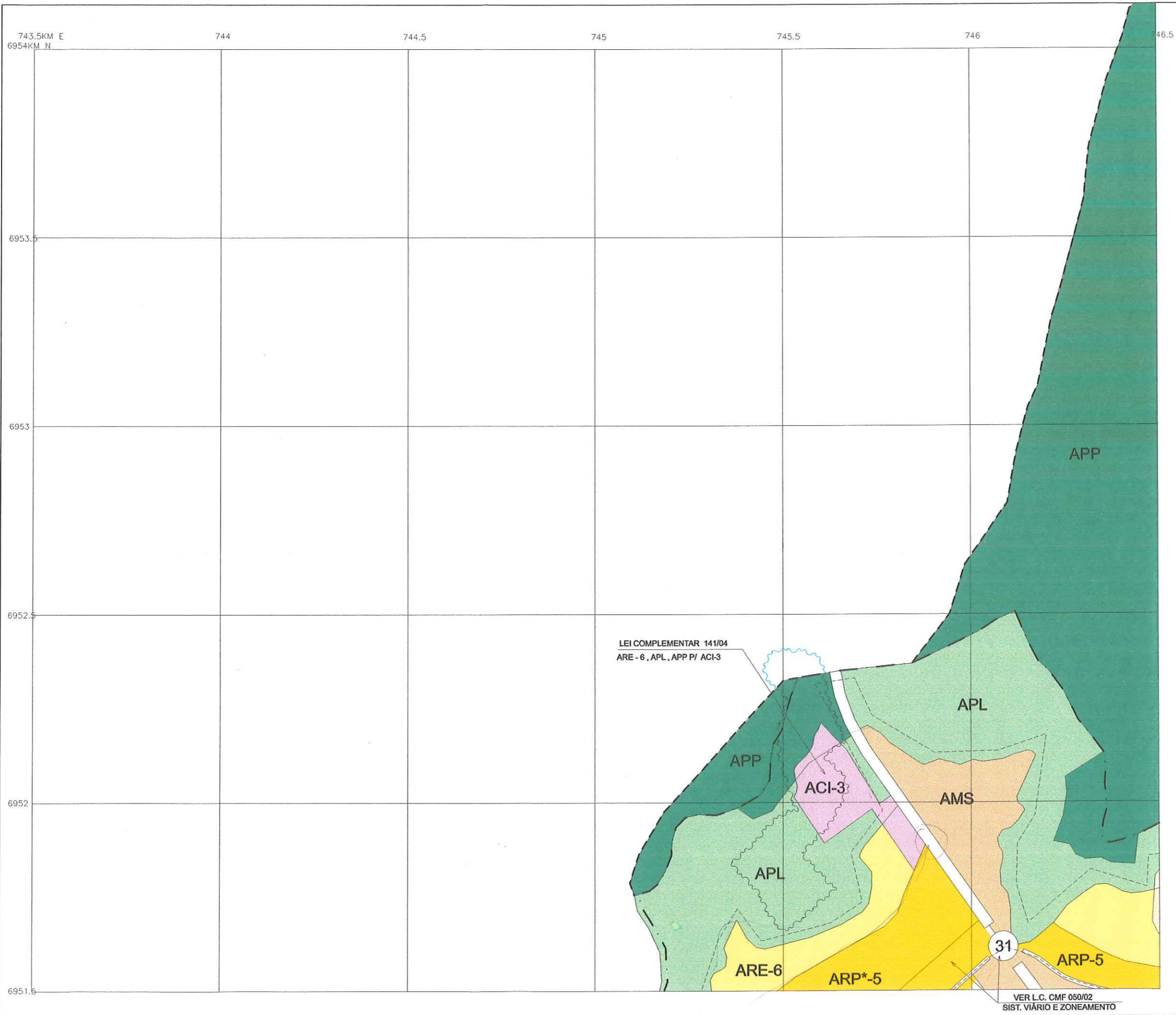
(J:) DADOS EM 'IPUF W01 \ DADOS \ USUARIOS \ DIPLA \ GPL'

IMPRIMIR. EPSON STYLUS 3.000
HP-4V - RETRATO

CÓPIA
ARQUIVO GPL

**MAPAS DO ANEXO - I REVISADOS COM AS ALTERAÇÕES DE ZONEAMENTO
DA LEI COMPLEMENTAR 001/97 - PLANO DIRETOR DO DISTRITO SEDE
Escala : 1: 10.000**



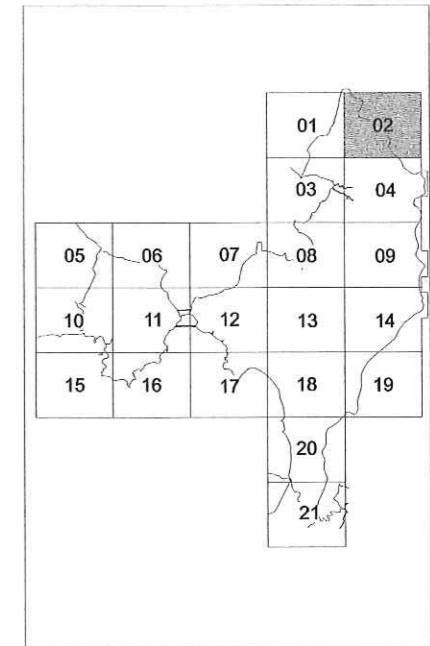
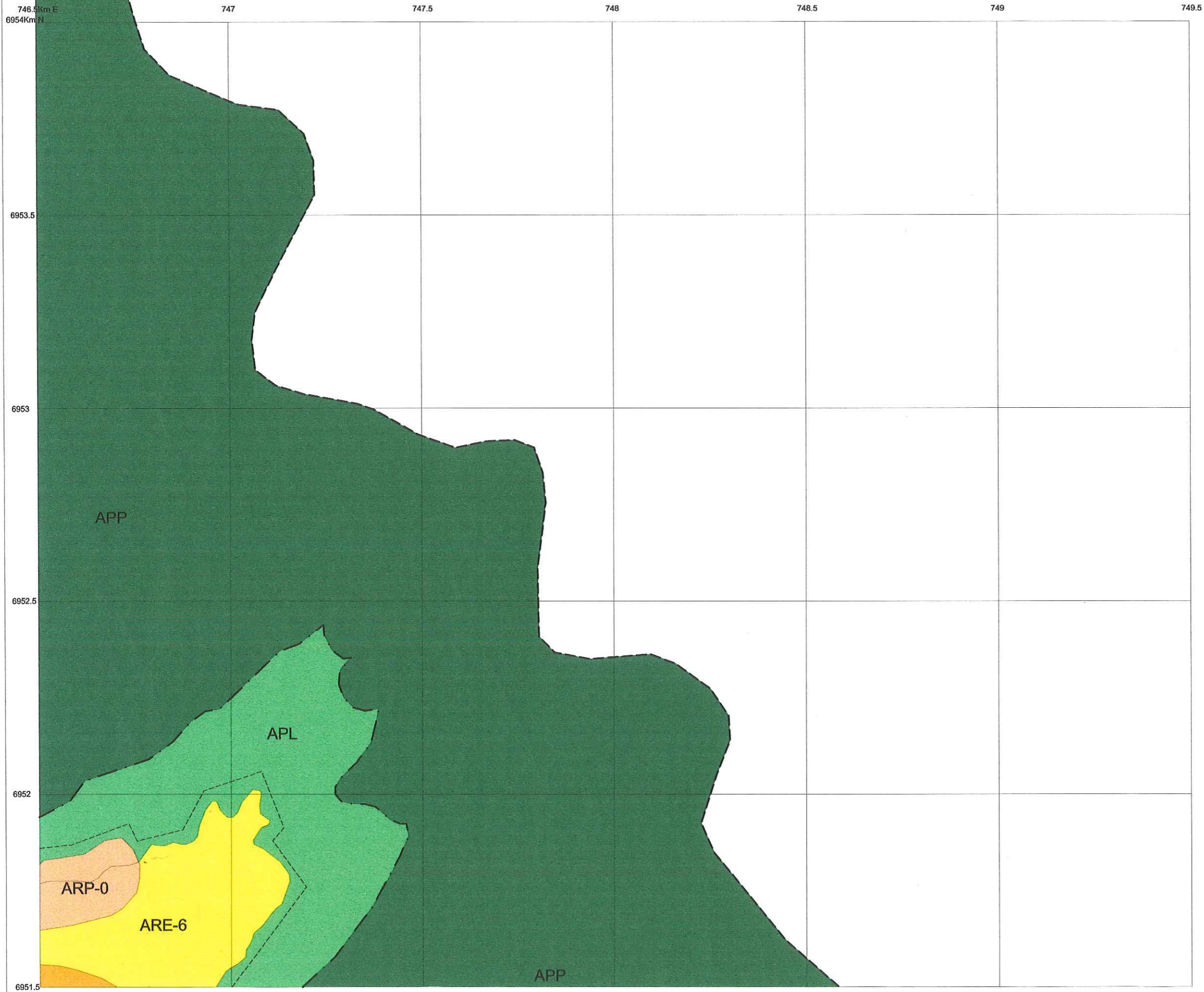


LEGENDA

- ARE - ÁREA RESIDENCIAL EXCLUSIVA
- ARP - ÁREA RESIDENCIAL PREDOMINANTE
- ARP-0 - ÁREA RESIDENCIAL PREDOMINANTE-0
- ATR - ÁREA TURÍSTICO RESIDENCIAL
- ATE - ÁREA TURÍSTICO EXCLUSIVA
- AMC - ÁREA MISTA CENTRAL
- AMS - ÁREA MISTA DE SERVIÇOS
- APT - ÁREA DE PARQUES TECNOLÓGICOS
- ACI - ÁREA COMUNITÁRIA / INSTITUCIONAL
- AVL - ÁREA VERDE DE LAZER
- AVV - ÁREA VERDE DO SISTEMA VIÁRIO
- AVP - ÁREA VERDE DE USO PRIVADO
- AST - ÁREA DO SISTEMA VIÁRIO E DE TRANSPORTES
- ASE - ÁREA DO SISTEMA DE SANEAMENTO E ENERGIA
- AER - ÁREA DE EXPLORAÇÃO RURAL
- APP - ÁREA DE PRESERVAÇÃO PERMANENTE
- APL - ÁREA DE PRESERVAÇÃO COM USO LIMITADO
- AEH - ÁREA DE ELEMENTOS HÍDRICOS
- APC-1 - ÁREA DE PRESERVAÇÃO HISTÓRICA
- APC-2 - ÁREA DE PRESERVAÇÃO CULTURAL
- APC-3 - ÁREA DE PRESERVAÇÃO ARQUEOLÓGICA

| | | |
|---|--------------------|--------------------|
| FLORIANÓPOLIS | | |
| PLANO DIRETOR DO DISTRITO SEDE | | |
| INSTITUTO DE PLANEJAMENTO URBANO DE FLORIANÓPOLIS | | |
| ZONEAMENTO | | |
| GERÊNCIA DE PLANEJAMENTO GPL | ESCALA 1:10.000 | PRANCHA |
| DIGITALIZAÇÃO ENGEVIX | DESENHO CRB | DATA OUTUBRO/07 |
| | | 01 |

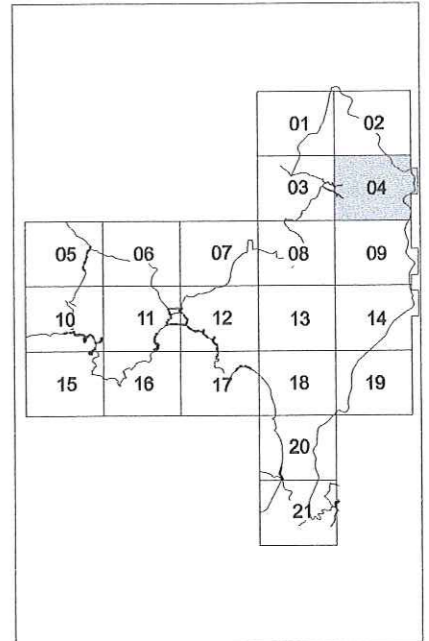
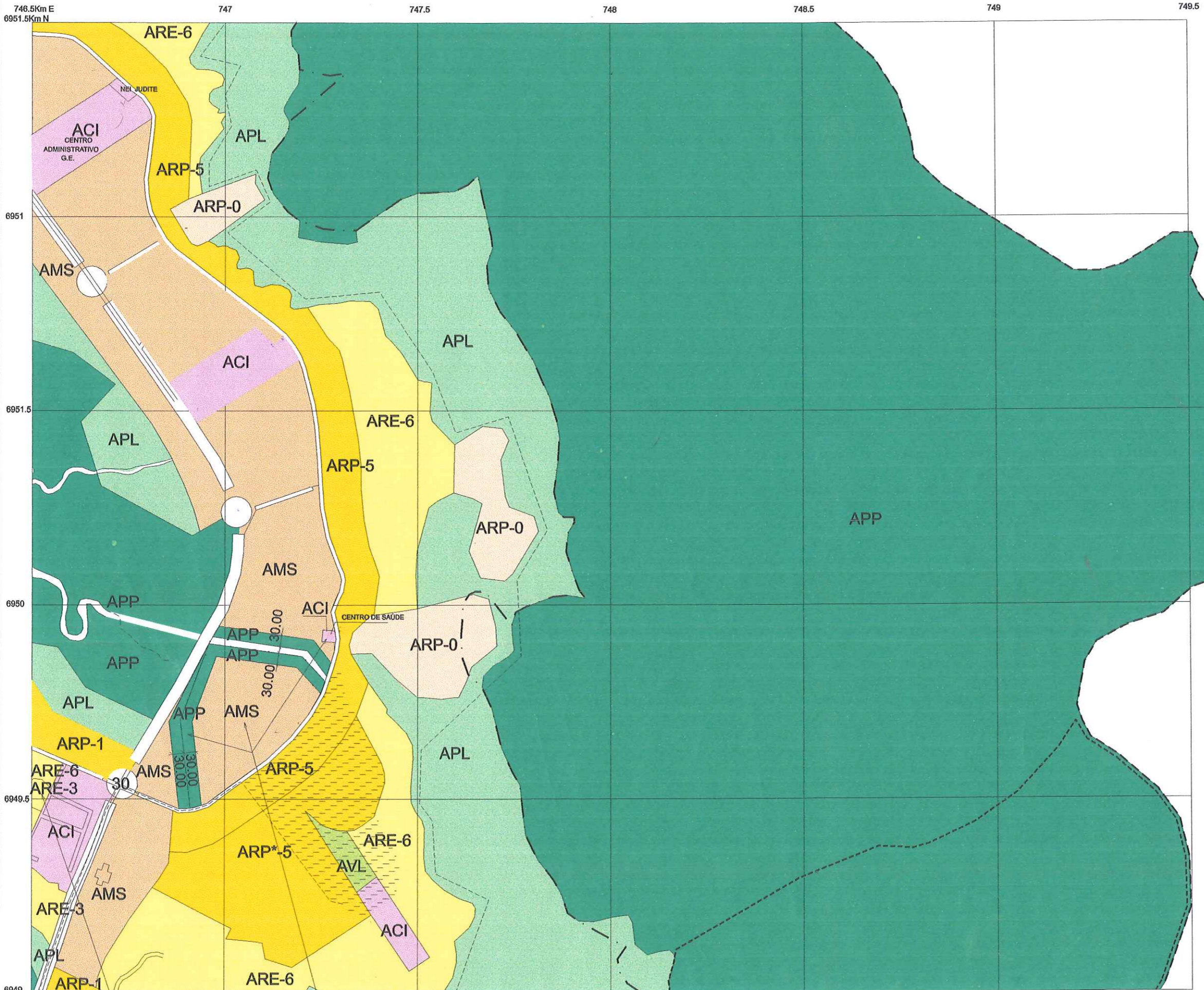
VER L.C. CMF 050/02
SIST. VIÁRIO E ZONEAMENTO



LEGENDA

- ARE - ÁREA RESIDENCIAL EXCLUSIVA
- ARP - ÁREA RESIDENCIAL PREDOMINANTE
- ARP-0 - ÁREA RESIDENCIAL PREDOMINANTE-0
- ATR - ÁREA TURÍSTICO RESIDENCIAL
- ATE - ÁREA TURÍSTICO EXCLUSIVA
- AMC - ÁREA MISTA CENTRAL
- AMS - ÁREA MISTA DE SERVIÇOS
- APT - ÁREA DE PARQUES TECNOLÓGICOS
- ACI - ÁREA COMUNITÁRIA / INSTITUCIONAL
- AVL - ÁREA VERDE DE LAZER
- AVV - ÁREA VERDE DO SISTEMA VIÁRIO
- AVP - ÁREA VERDE DE USO PRIVADO
- AST - ÁREA DO SISTEMA VIÁRIO E DE TRANSPORTES
- ASE - ÁREA DO SISTEMA DE SANEAMENTO E ENERGIA
- AER - ÁREA DE EXPLORAÇÃO RURAL
- APP - ÁREA DE PRESERVAÇÃO PERMANENTE
- APL - ÁREA DE PRESERVAÇÃO COM USO LIMITADO
- AEH - ÁREA DE ELEMENTOS HÍDRICOS
- APC-1 - ÁREA DE PRESERVAÇÃO HISTÓRICA
- APC-2 - ÁREA DE PRESERVAÇÃO CULTURAL
- APC-3 - ÁREA DE PRESERVAÇÃO ARQUEOLÓGICA

| | | |
|---|--------------------|--------------------|
| FLORIANÓPOLIS | | |
| PLANO DIRETOR DO DISTRITO SEDE | | |
| INSTITUTO DE PLANEJAMENTO URBANO DE FLORIANÓPOLIS | | |
| ZONEAMENTO | | |
| GERÊNCIA DE PLANEJAMENTO GPL | ESCALA 1:10.000 | PRANCHA |
| DIGITALIZAÇÃO ENGEVIX | DESENHO CRB | DATA OUTUBRO/97 |
| | | 02 |



- LEGENDA**
- ARE - ÁREA RESIDENCIAL EXCLUSIVA
 - ARP - ÁREA RESIDENCIAL PREDOMINANTE
 - ARP-0 - ÁREA RESIDENCIAL PREDOMINANTE-0
 - ATR - ÁREA TURÍSTICO RESIDENCIAL
 - ATE - ÁREA TURÍSTICO EXCLUSIVA
 - AMC - ÁREA MISTA CENTRAL
 - AMS - ÁREA MISTA DE SERVIÇOS
 - APT - ÁREA DE PARQUES TECNOLÓGICOS
 - ACI - ÁREA COMUNITÁRIA / INSTITUCIONAL
 - AVL - ÁREA VERDE DE LAZER
 - AVV - ÁREA VERDE DO SISTEMA VIÁRIO
 - AVP - ÁREA VERDE DE USO PRIVADO
 - AST - ÁREA DO SISTEMA VIÁRIO E DE TRANSPORTES
 - ASE - ÁREA DO SISTEMA DE SANEAMENTO E ENERGIA
 - AER - ÁREA DE EXPLORAÇÃO RURAL
 - APP - ÁREA DE PRESERVAÇÃO PERMANENTE
 - APL - ÁREA DE PRESERVAÇÃO COM USO LIMITADO
 - AEH - ÁREA DE ELEMENTOS HÍDRICOS
 - APC-1 - ÁREA DE PRESERVAÇÃO HISTÓRICA
 - APC-2 - ÁREA DE PRESERVAÇÃO CULTURAL
 - APC-3 - ÁREA DE PRESERVAÇÃO ARQUEOLÓGICA

LEI COMPLEMENTAR CMF 074/04
ACI-2 P/ARE-6, ARE-3

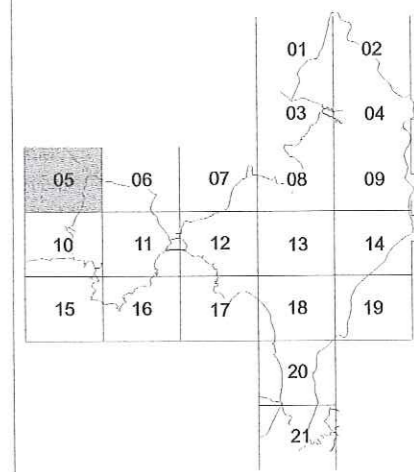
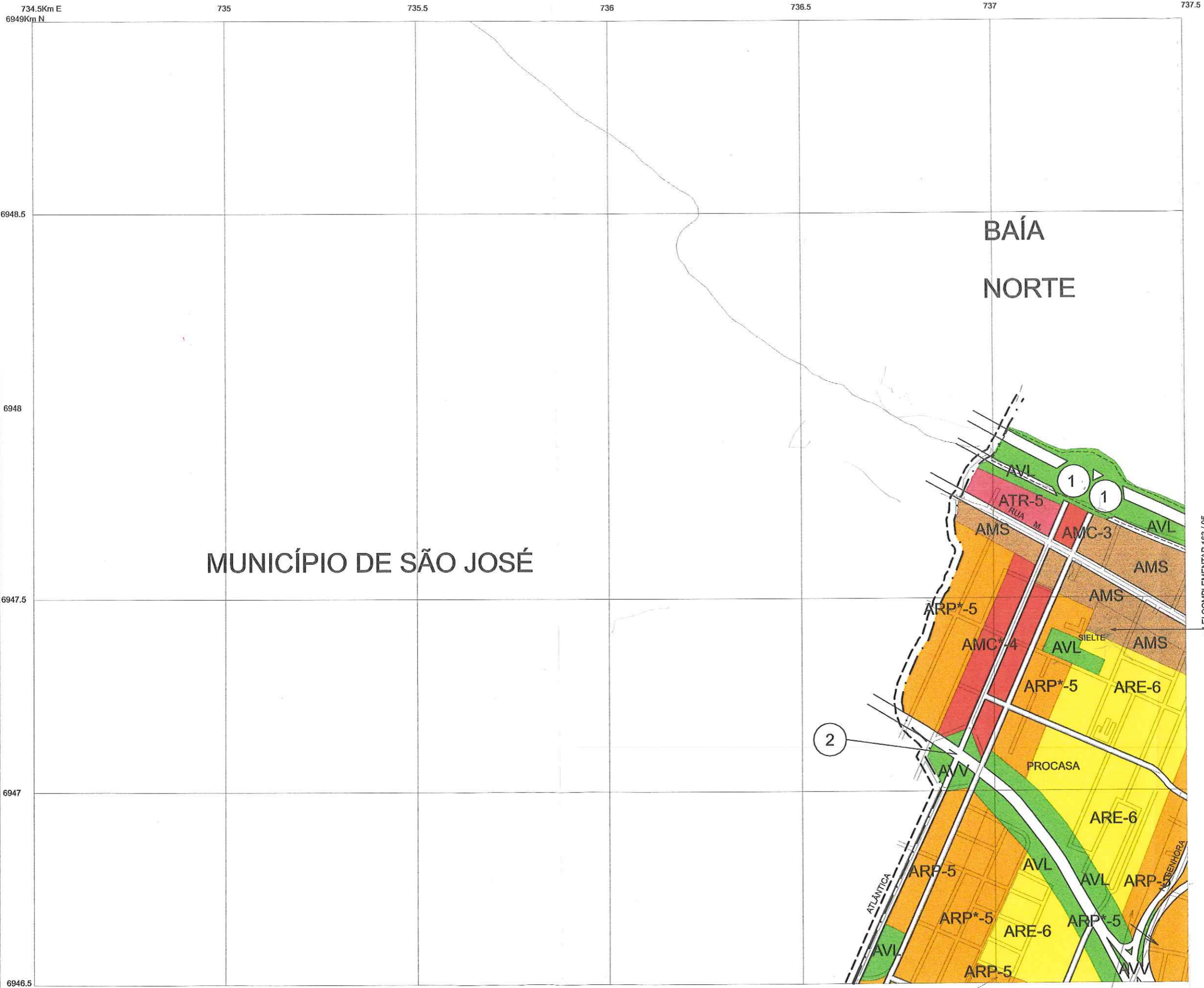
LEI COMPLEMENTAR 175/05

FLORIANÓPOLIS
PLANO DIRETOR DO DISTRITO SEDE

IPUF INSTITUTO DE PLANEJAMENTO URBANO DE FLORIANÓPOLIS

ZONEAMENTO

| | | |
|---------------------------------|--------------------|----------------------|
| GERÊNCIA DE PLANEJAMENTO GPL | ESCALA 1:10.000 | PRANCHA 04 |
| DIGITALIZAÇÃO ENGEVIX | DESENHO CRB | DATA OUTUBRO/87 |



LEGENDA

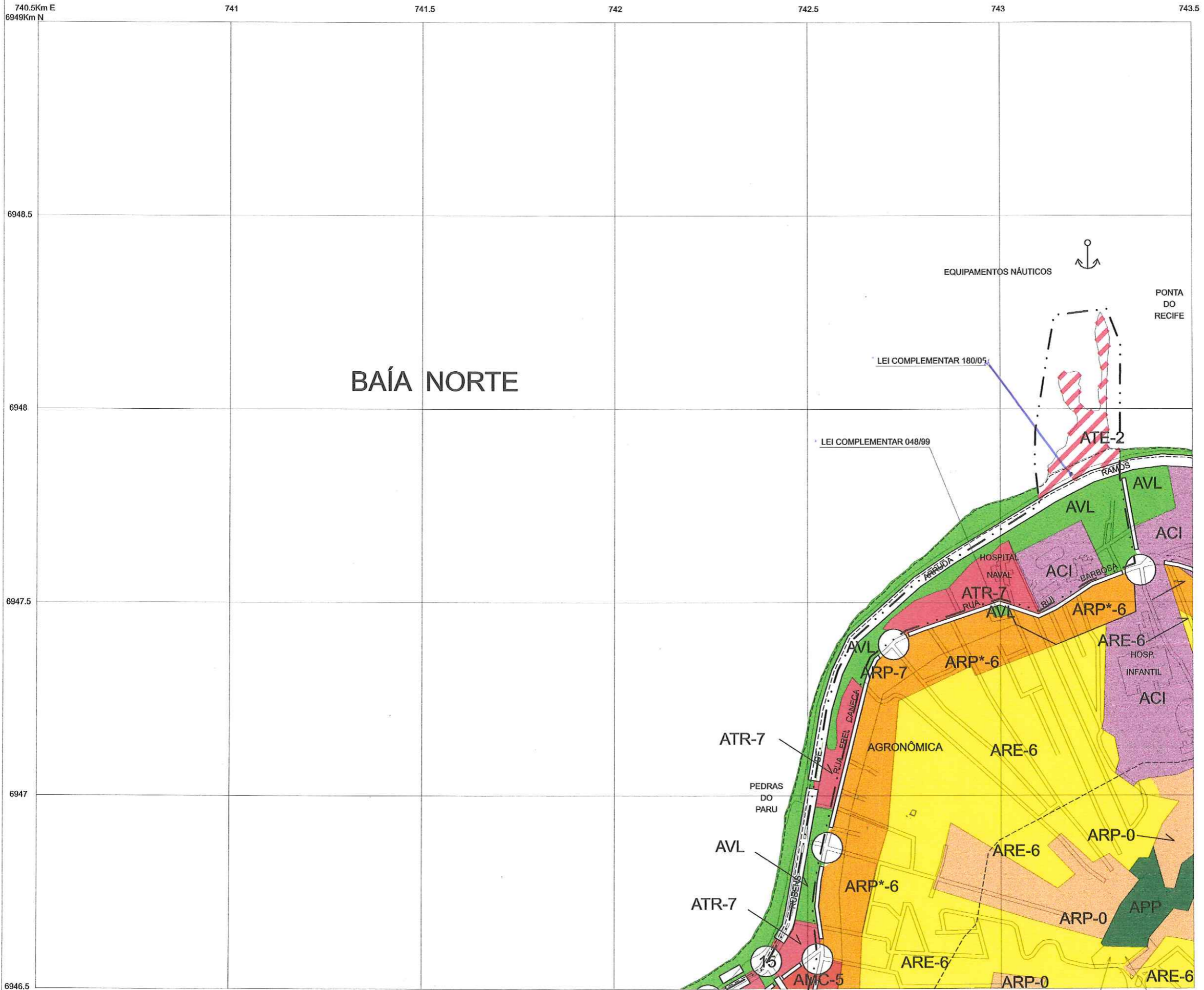
- ARE - ÁREA RESIDENCIAL EXCLUSIVA
- ARP - ÁREA RESIDENCIAL PREDOMINANTE
- ARP-0 - ÁREA RESIDENCIAL PREDOMINANTE-0
- ATR - ÁREA TURÍSTICO RESIDENCIAL
- ATE - ÁREA TURÍSTICO EXCLUSIVA
- AMC - ÁREA MISTA CENTRAL
- AMS - ÁREA MISTA DE SERVIÇOS
- APT - ÁREA DE PARQUES TECNOLÓGICOS
- ACI - ÁREA COMUNITÁRIA / INSTITUCIONAL
- AVL - ÁREA VERDE DE LAZER
- AVV - ÁREA VERDE DO SISTEMA VIÁRIO
- AVP - ÁREA VERDE DE USO PRIVADO
- AST - ÁREA DO SISTEMA VIÁRIO E DE TRANSPORTES
- ASE - ÁREA DO SISTEMA DE SANEAMENTO E ENERGIA
- AER - ÁREA DE EXPLORAÇÃO RURAL
- APP - ÁREA DE PRESERVAÇÃO PERMANENTE
- APL - ÁREA DE PRESERVAÇÃO COM USO LIMITADO
- AEH - ÁREA DE ELEMENTOS HÍDRICOS
- APC-1 - ÁREA DE PRESERVAÇÃO HISTÓRICA
- APC-2 - ÁREA DE PRESERVAÇÃO CULTURAL
- APC-3 - ÁREA DE PRESERVAÇÃO ARQUEOLÓGICA

LEI COMPLEMENTAR 163 / 05
ARE - 6 P/AMS

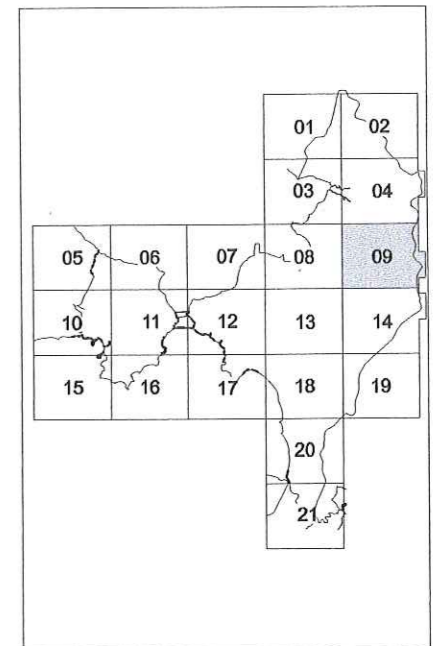
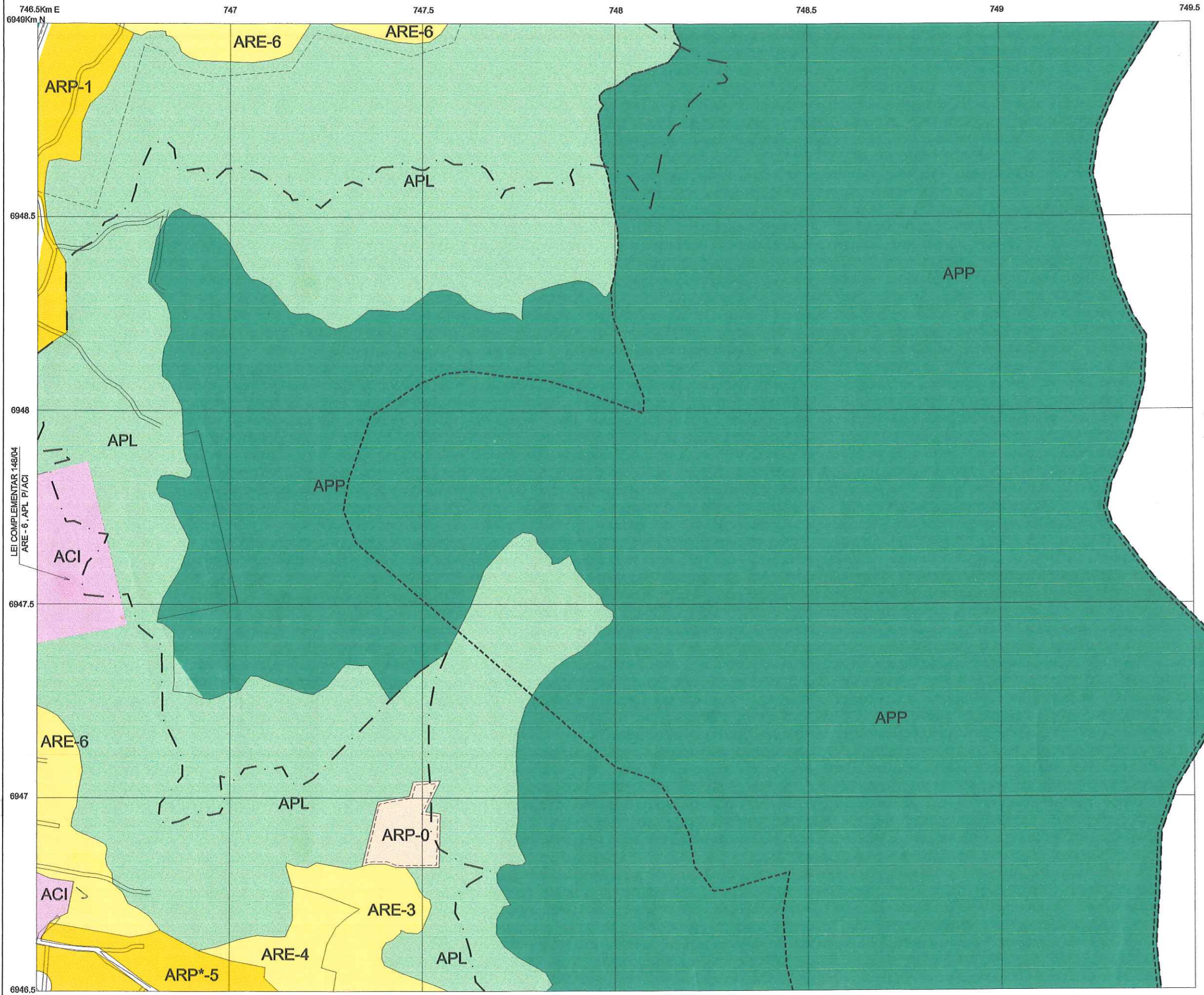
LEI COMPLEMENTAR CMF 073/04
ARE - 6 P/ARP-5

LEI COMPLEMENTAR CMF 068/04
ARE - 6 P/ARP-5

| | | |
|--|-----------------------------------|-------------------------------------|
| FLORIANÓPOLIS | | |
| PLANO DIRETOR DO DISTRITO SEDE | | |
| <small>INSTITUTO DE PLANEJAMENTO URBANO DE FLORIANÓPOLIS</small> | | |
| ZONEAMENTO | | |
| <small>GERÊNCIA DE PLANEJAMENTO</small> GPL | <small>ESCALA</small> 1:10.000 | <small>PRANCHA</small> 05 |
| <small>DIGITALIZAÇÃO</small> ENGEVIX | <small>DESENHO</small> CRB | <small>DATA</small> OUTUBRO/97 |



| | | |
|---|--------------------|--------------------|
| FLORIANÓPOLIS | | |
| PLANO DIRETOR DO DISTRITO SEDE | | |
| INSTITUTO DE PLANEJAMENTO URBANO DE FLORIANÓPOLIS | | |
| ZONEAMENTO | | |
| GERÊNCIA DE PLANEJAMENTO GPL | ESCALA 1:10.000 | PRANCHA 07 |
| DIGITALIZAÇÃO ENGEVIX | DESENHO CRB | DATA OUTUBRO/97 |



LEGENDA

- ARE - ÁREA RESIDENCIAL EXCLUSIVA
- ARP - ÁREA RESIDENCIAL PREDOMINANTE
- ARP-0 - ÁREA RESIDENCIAL PREDOMINANTE-0
- ATR - ÁREA TURÍSTICO RESIDENCIAL
- ATE - ÁREA TURÍSTICO EXCLUSIVA
- AMC - ÁREA MISTA CENTRAL
- AMS - ÁREA MISTA DE SERVIÇOS
- APT - ÁREA DE PARQUES TECNOLÓGICOS
- ACI - ÁREA COMUNITÁRIA / INSTITUCIONAL
- AVL - ÁREA VERDE DE LAZER
- AVV - ÁREA VERDE DO SISTEMA VIÁRIO
- AVP - ÁREA VERDE DE USO PRIVADO
- AST - ÁREA DO SISTEMA VIÁRIO E DE TRANSPORTES
- ASE - ÁREA DO SISTEMA DE SANEAMENTO E ENERGIA
- AER - ÁREA DE EXPLORAÇÃO RURAL
- APP - ÁREA DE PRESERVAÇÃO PERMANENTE
- APL - ÁREA DE PRESERVAÇÃO COM USO LIMITADO
- AEH - ÁREA DE ELEMENTOS HÍDRICOS
- APC-1 - ÁREA DE PRESERVAÇÃO HISTÓRICA
- APC-2 - ÁREA DE PRESERVAÇÃO CULTURAL
- APC-3 - ÁREA DE PRESERVAÇÃO ARQUEOLÓGICA

| | | |
|---|--------------------|----------------------|
| FLORIANÓPOLIS | | |
| PLANO DIRETOR DO DISTRITO SEDE | | |
| INSTITUTO DE PLANEJAMENTO URBANO DE FLORIANÓPOLIS | | |
| ZONEAMENTO | | |
| GERÊNCIA DE PLANEJAMENTO GPL | ESCALA 1:10.000 | PRANCHA 09 |
| DIGITALIZAÇÃO ENGEVIX | DESENHO CRB | DATA OUTUBRO/97 |

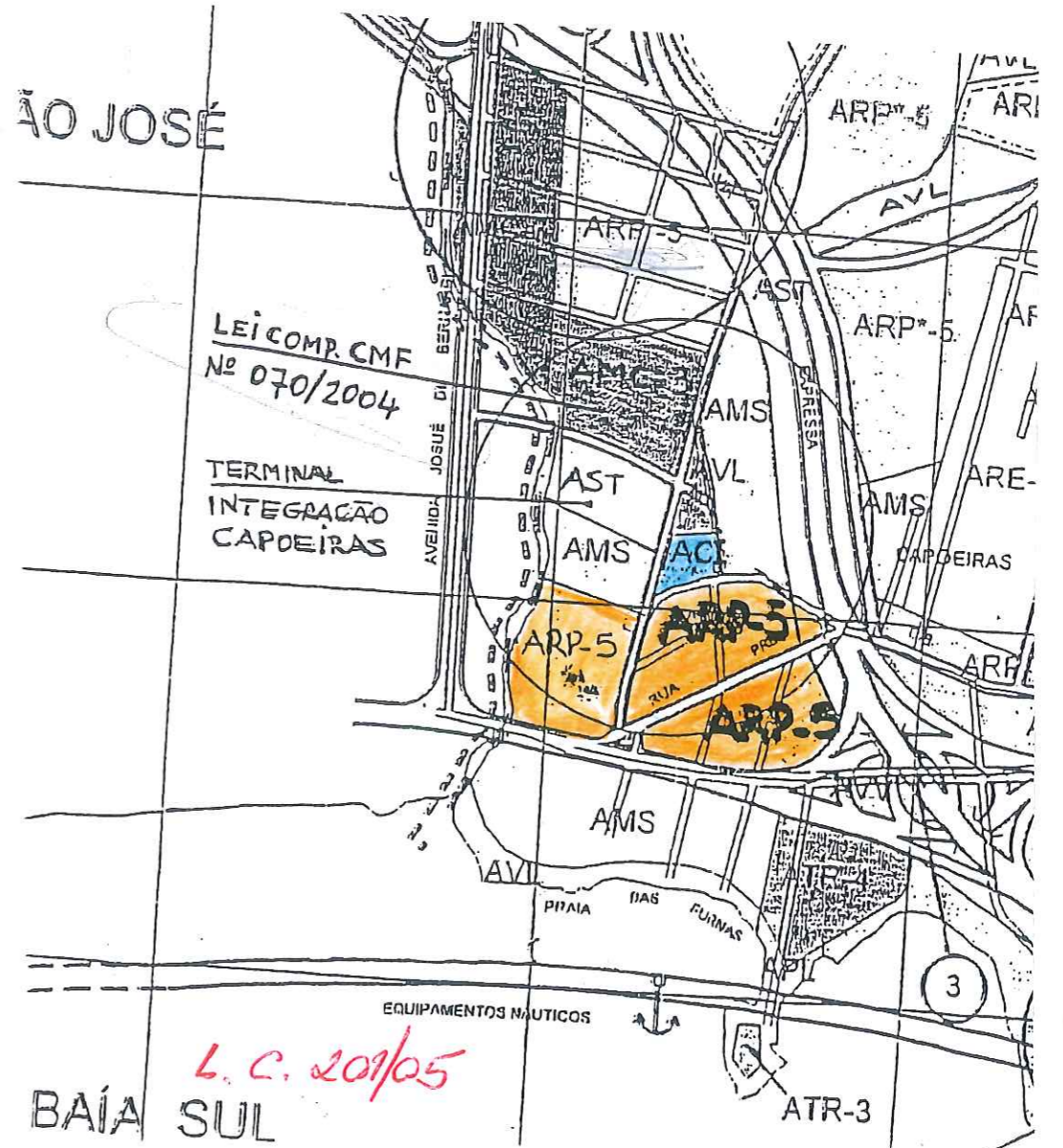
ÃO JOSÉ

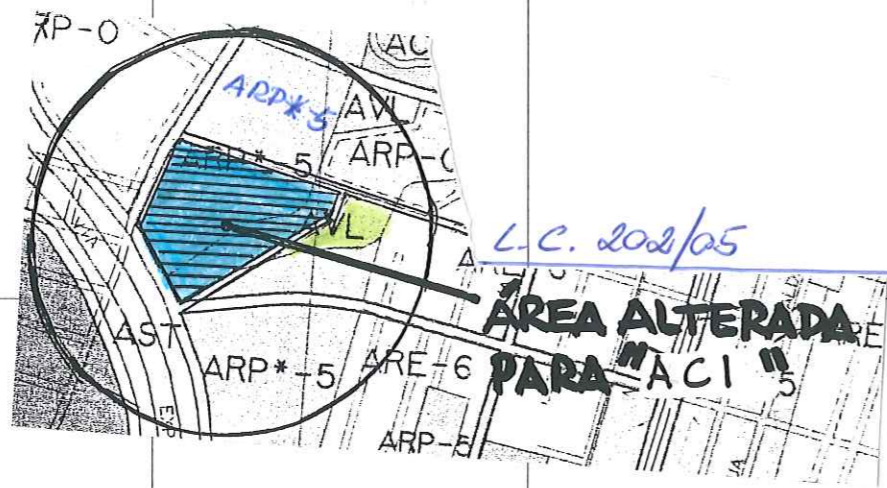
LEI COMP. CMF
Nº 070/2004

TERMINAL
INTEGRAÇÃO
CAPEIRAS

BAÍA SUL

L. C. 201/05





MUNICÍPIO DE SÃO JOSÉ

L.C. 201/205

L.C. 201/05

LEI COMPLEMENTAR CMF 073/04
ARE - 6 P/ ARP-5

LEI COMPLEMENTAR CMF 064/03
AVL P/ ACI

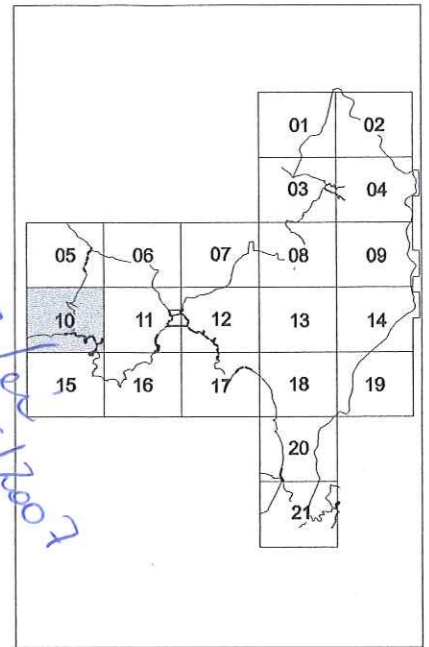
LEI COMPLEMENTAR CMF 070/04
AMS P/ AMC-3

LEI COMPLEMENTAR Nº 184/05

LEI COMPLEMENTAR Nº 019/98
AVL P/ ARP - 5

AV. BEIRA MAR CONTINENTE

BAÍA SUL



LEGENDA

- ARE - ÁREA RESIDENCIAL EXCLUSIVA
- ARP - ÁREA RESIDENCIAL PREDOMINANTE
- ARP-0 - ÁREA RESIDENCIAL PREDOMINANTE-0
- ATR - ÁREA TURÍSTICO RESIDENCIAL
- ATE - ÁREA TURÍSTICO EXCLUSIVA
- AMC - ÁREA MISTA CENTRAL
- AMS - ÁREA MISTA DE SERVIÇOS
- APT - ÁREA DE PARQUES TECNOLÓGICOS
- ACI - ÁREA COMUNITÁRIA / INSTITUCIONAL
- AVL - ÁREA VERDE DE LAZER
- AVV - ÁREA VERDE DO SISTEMA VIÁRIO
- AVP - ÁREA VERDE DE USO PRIVADO
- AST - ÁREA DO SISTEMA VIÁRIO E DE TRANSPORTES
- ASE - ÁREA DO SISTEMA DE SANEAMENTO E ENERGIA
- AER - ÁREA DE EXPLORAÇÃO RURAL
- APP - ÁREA DE PRESERVAÇÃO PERMANENTE
- APL - ÁREA DE PRESERVAÇÃO COM USO LIMITADO
- AEH - ÁREA DE ELEMENTOS HÍDRICOS
- APC-1 - ÁREA DE PRESERVAÇÃO HISTÓRICA
- APC-2 - ÁREA DE PRESERVAÇÃO CULTURAL
- APC-3 - ÁREA DE PRESERVAÇÃO ARQUEOLÓGICA

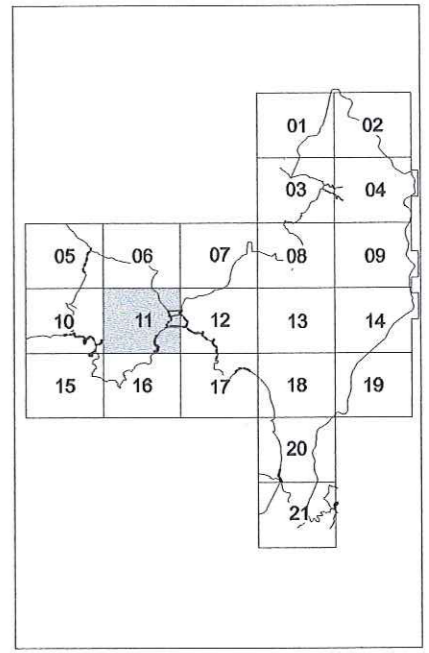
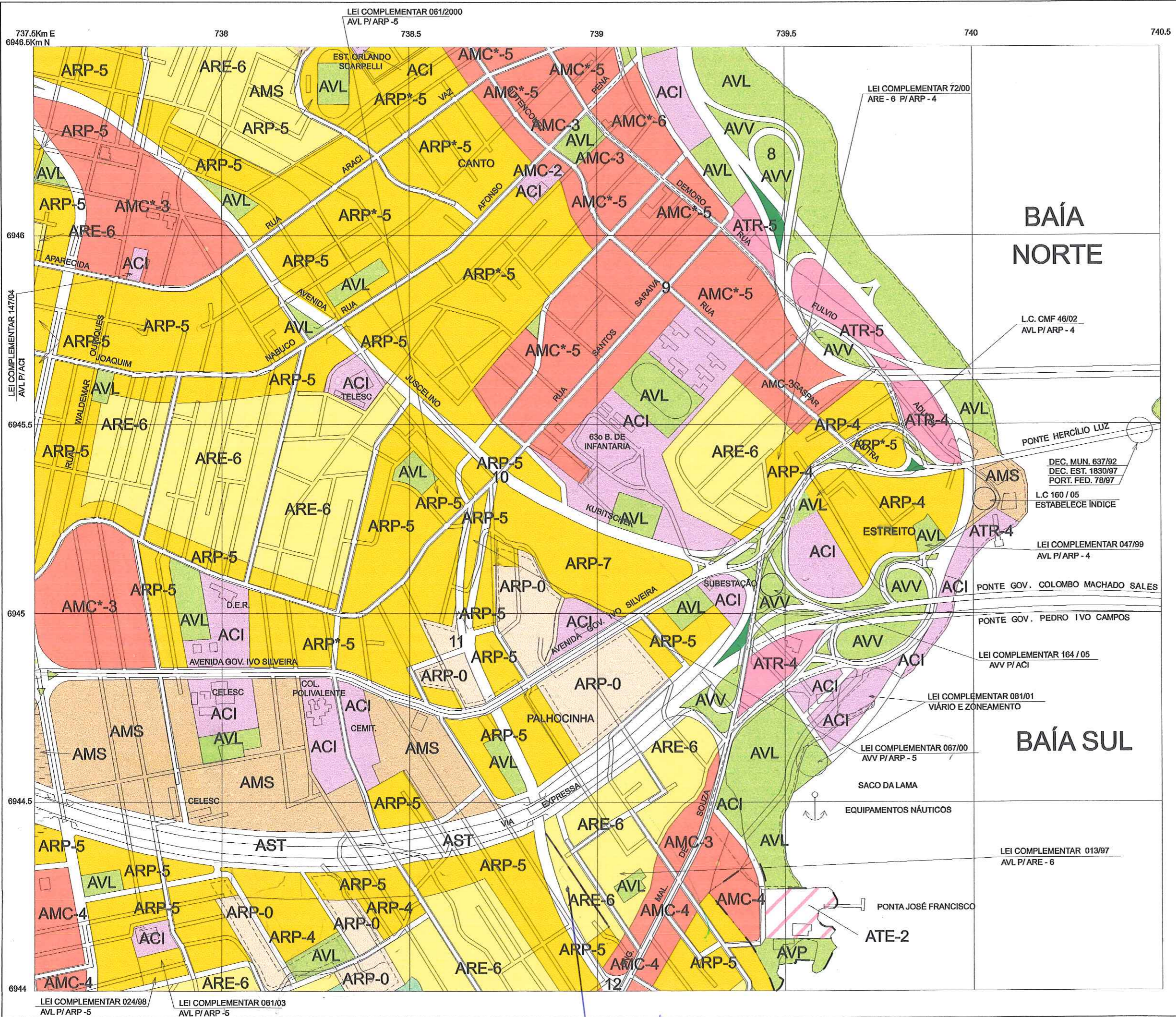
FLORIANÓPOLIS

PLANO DIRETOR DO DISTRITO SEDE

INSTITUTO DE PLANEJAMENTO URBANO DE FLORIANÓPOLIS

ALTERAÇÃO DE ZONEAMENTO

| | | |
|---------------------------------|--------------------|--------------------|
| GERÊNCIA DE PLANEJAMENTO GPL | ESCALA 1:10.000 | PRANCHA 10 |
| DIGITALIZAÇÃO ENGEVIX | DESENHO CRB | DATA OUTUBRO/07 |



LEGENDA

- ARE - ÁREA RESIDENCIAL EXCLUSIVA
- ARP - ÁREA RESIDENCIAL PREDOMINANTE
- ARP-0 - ÁREA RESIDENCIAL PREDOMINANTE-0
- ATR - ÁREA TURÍSTICO RESIDENCIAL
- ATE - ÁREA TURÍSTICO EXCLUSIVA
- AMC - ÁREA MISTA CENTRAL
- AMS - ÁREA MISTA DE SERVIÇOS
- APT - ÁREA DE PARQUES TECNOLÓGICOS
- ACI - ÁREA COMUNITÁRIA / INSTITUCIONAL
- AVL - ÁREA VERDE DE LAZER
- AVV - ÁREA VERDE DO SISTEMA VIÁRIO
- AVP - ÁREA VERDE DE USO PRIVADO
- AST - ÁREA DO SISTEMA VIÁRIO E DE TRANSPORTES
- ASE - ÁREA DO SISTEMA DE SANEAMENTO E ENERGIA
- AER - ÁREA DE EXPLORAÇÃO RURAL
- APP - ÁREA DE PRESERVAÇÃO PERMANENTE
- APL - ÁREA DE PRESERVAÇÃO COM USO LIMITADO
- AEH - ÁREA DE ELEMENTOS HÍDRICOS
- APC-1 - ÁREA DE PRESERVAÇÃO HISTÓRICA
- APC-2 - ÁREA DE PRESERVAÇÃO CULTURAL
- APC-3 - ÁREA DE PRESERVAÇÃO ARQUEOLÓGICA

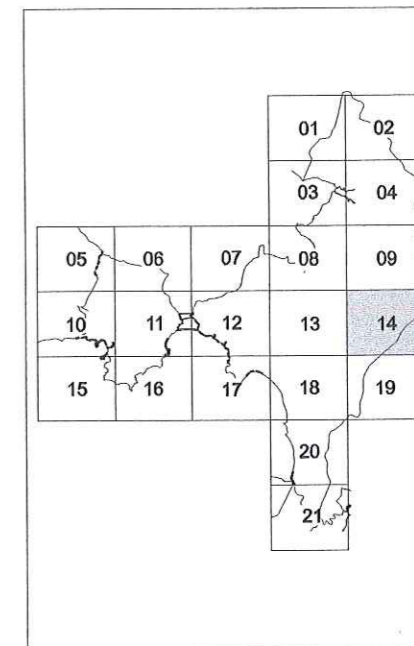
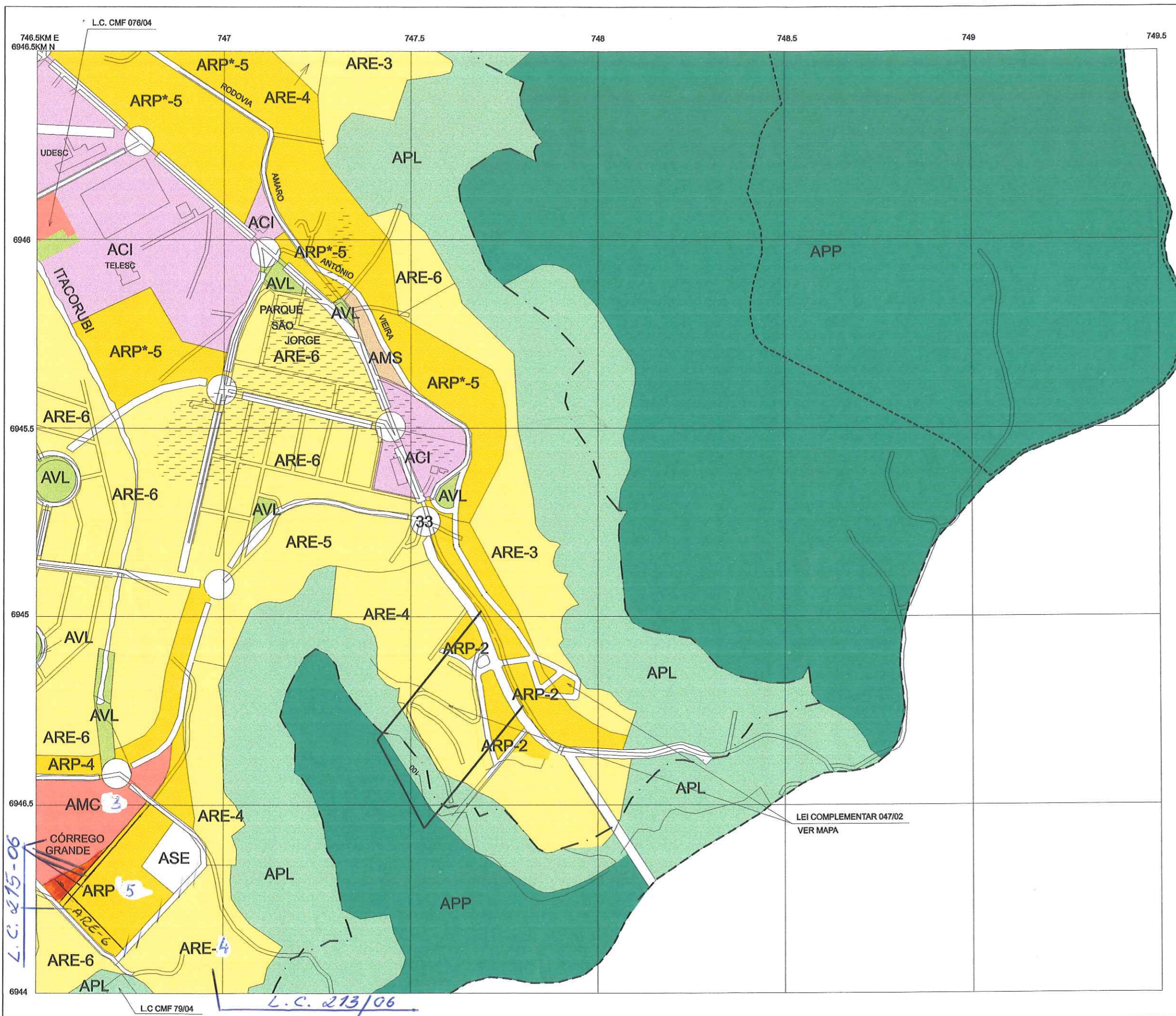
FLORIANÓPOLIS
PLANO DIRETOR DO DISTRITO SEDE

INSTITUTO DE PLANEJAMENTO URBANO DE FLORIANÓPOLIS

ALTERAÇÃO DE ZONEAMENTO

| | | |
|---------------------------------|--------------------|--------------------|
| GERÊNCIA DE PLANEJAMENTO GPL | ESCALA 1:10.000 | PRANCHA |
| DIGITALIZAÇÃO ENGEVIX | DESENHO CRB | DATA OUTUBRO/97 |
| | | 11 |

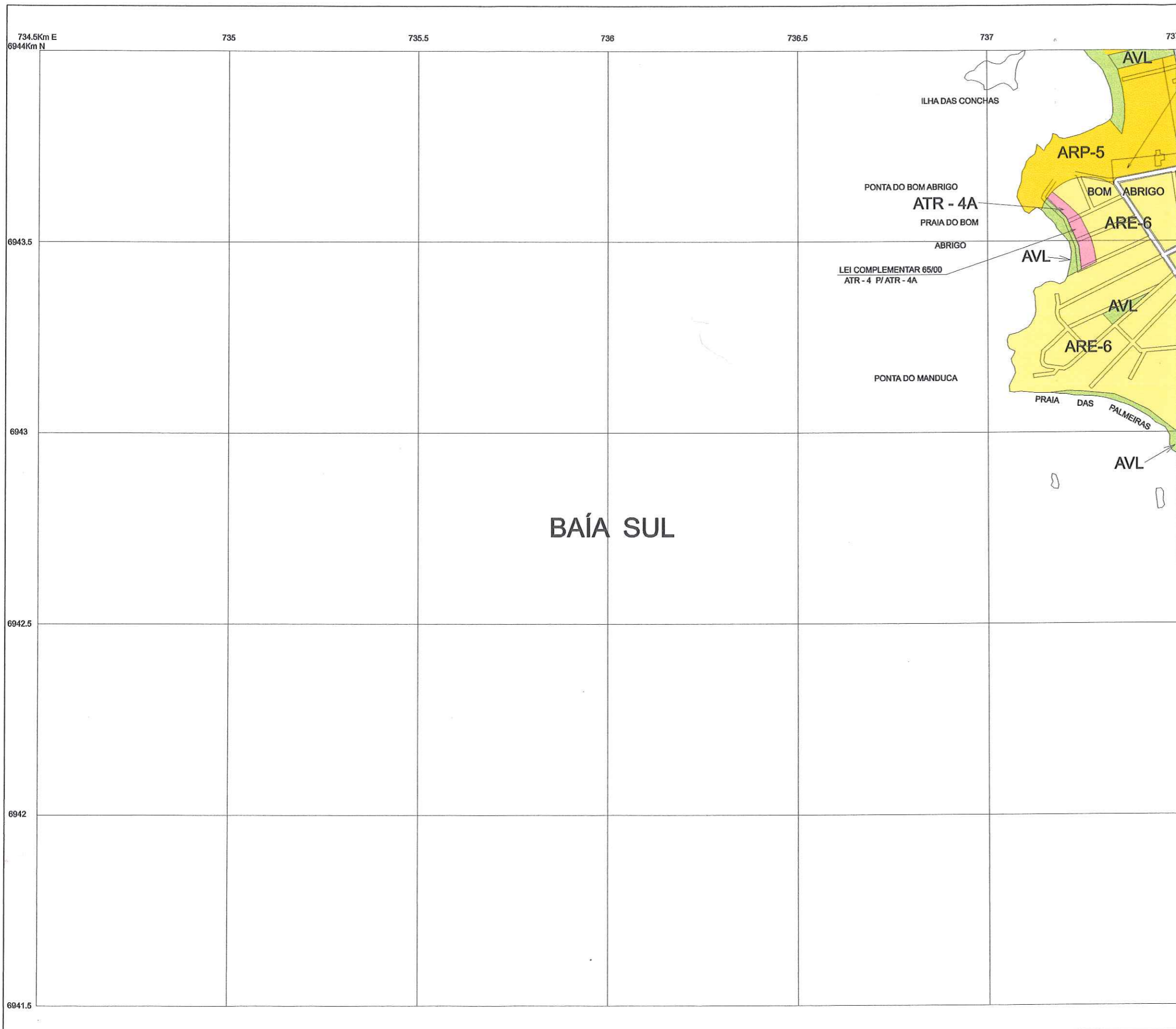
lei-251/06
ARE-PI ARP-5



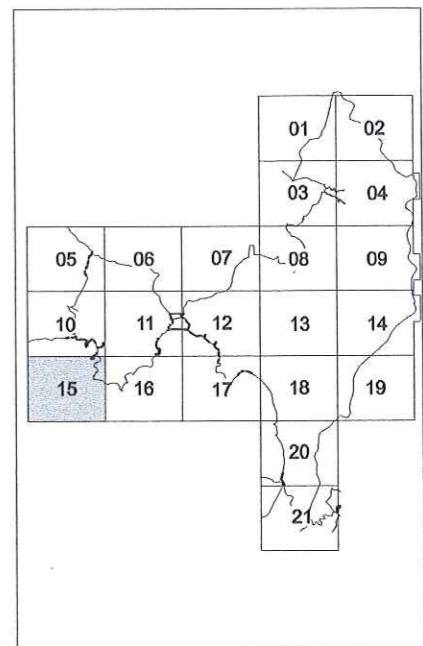
LEGENDA

- ARE - ÁREA RESIDENCIAL EXCLUSIVA
- ARP - ÁREA RESIDENCIAL PREDOMINANTE
- ARP-0 - ÁREA RESIDENCIAL PREDOMINANTE-0
- ATR - ÁREA TURÍSTICO RESIDENCIAL
- ATE - ÁREA TURÍSTICO EXCLUSIVA
- AMC - ÁREA MISTA CENTRAL
- AMS - ÁREA MISTA DE SERVIÇOS
- APT - ÁREA DE PARQUES TECNOLÓGICOS
- ACI - ÁREA COMUNITÁRIA / INSTITUCIONAL
- AVL - ÁREA VERDE DE LAZER
- AVV - ÁREA VERDE DO SISTEMA VIÁRIO
- AVP - ÁREA VERDE DE USO PRIVADO
- AST - ÁREA DO SISTEMA VIÁRIO E DE TRANSPORTES
- ASE - ÁREA DO SISTEMA DE SANEAMENTO E ENERGIA
- AER - ÁREA DE EXPLORAÇÃO RURAL
- APP - ÁREA DE PRESERVAÇÃO PERMANENTE
- APL - ÁREA DE PRESERVAÇÃO COM USO LIMITADO
- AEH - ÁREA DE ELEMENTOS HÍDRICOS
- APC-1 - ÁREA DE PRESERVAÇÃO HISTÓRICA
- APC-2 - ÁREA DE PRESERVAÇÃO CULTURAL
- APC-3 - ÁREA DE PRESERVAÇÃO ARQUEOLÓGICA

| | | |
|---|--------------------|--------------------|
| FLORIANÓPOLIS | | |
| PLANO DIRETOR DO DISTRITO SEDE | | |
| <small>IPUE</small> INSTITUTO DE PLANEJAMENTO URBANO DE FLORIANÓPOLIS | | |
| ZONEAMENTO | | |
| GERÊNCIA DE PLANEJAMENTO GPL | ESCALA 1:10.000 | PRANCHA |
| DIGITALIZAÇÃO ENG VIX | DESENHO CRB | DATA OUTUBRO/07 |
| | | 14 |



LEI COMPLEMENTAR 030/01
ARE-6 P/ ARP - 5

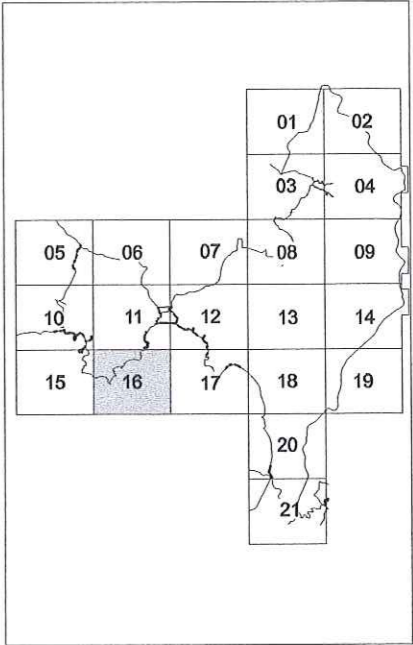
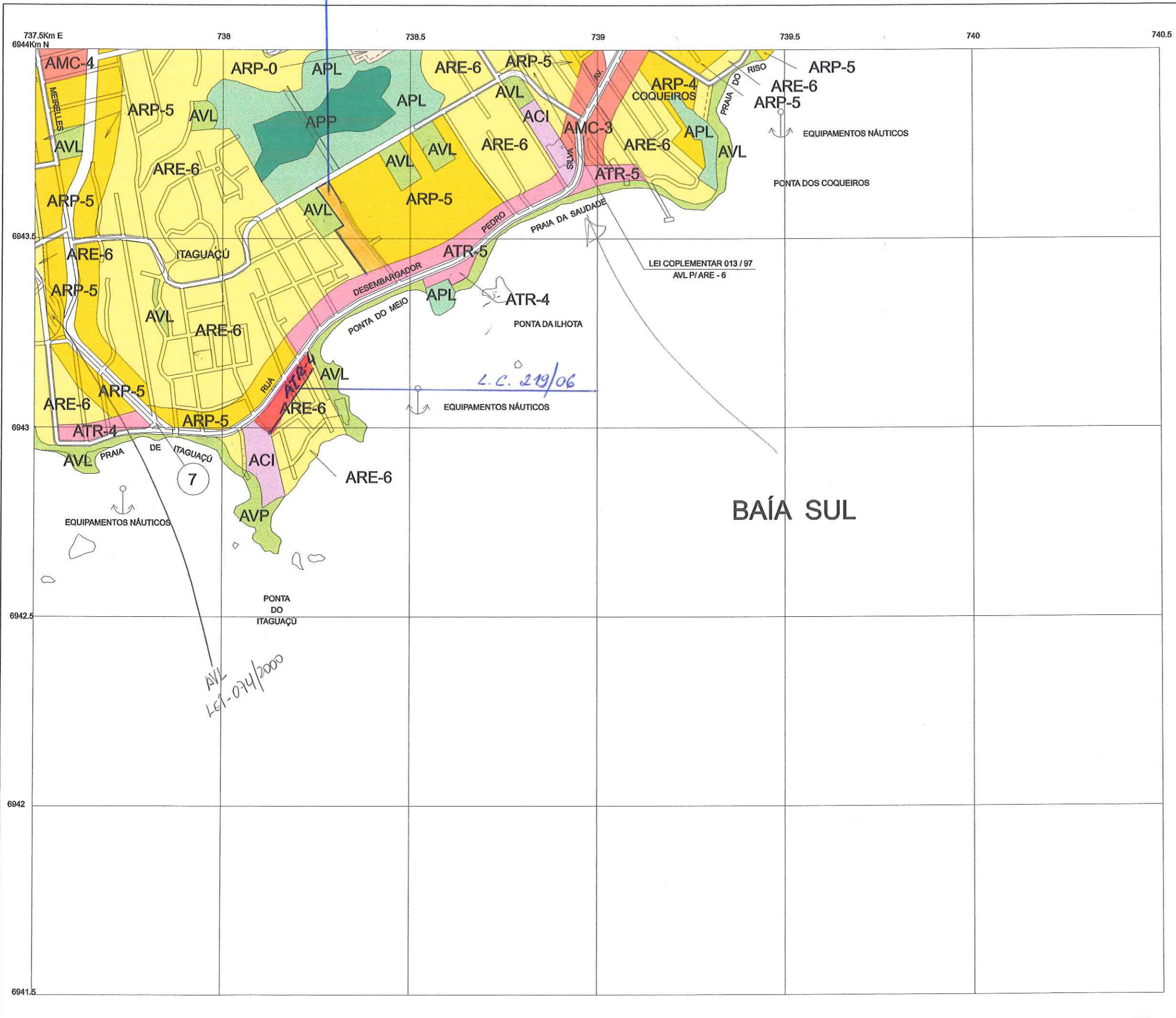


LEGENDA

- ARE - ÁREA RESIDENCIAL EXCLUSIVA
- ARP - ÁREA RESIDENCIAL PREDOMINANTE
- ARP-0 - ÁREA RESIDENCIAL PREDOMINANTE-0
- ATR - ÁREA TURÍSTICO RESIDENCIAL
- ATE - ÁREA TURÍSTICO EXCLUSIVA
- AMC - ÁREA MISTA CENTRAL
- AMS - ÁREA MISTA DE SERVIÇOS
- APT - ÁREA DE PARQUES TECNOLÓGICOS
- ACI - ÁREA COMUNITÁRIA / INSTITUCIONAL
- AVL - ÁREA VERDE DE LAZER
- AVV - ÁREA VERDE DO SISTEMA VIÁRIO
- AVP - ÁREA VERDE DE USO PRIVADO
- AST - ÁREA DO SISTEMA VIÁRIO E DE TRANSPORTES
- ASE - ÁREA DO SISTEMA DE SANEAMENTO E ENERGIA
- AER - ÁREA DE EXPLORAÇÃO RURAL
- APP - ÁREA DE PRESERVAÇÃO PERMANENTE
- APL - ÁREA DE PRESERVAÇÃO COM USO LIMITADO
- AEH - ÁREA DE ELEMENTOS HÍDRICOS
- APC-1 - ÁREA DE PRESERVAÇÃO HISTÓRICA
- APC-2 - ÁREA DE PRESERVAÇÃO CULTURAL
- APC-3 - ÁREA DE PRESERVAÇÃO ARQUEOLÓGICA

| | | |
|---|--------------------|--------------------|
| FLORIANÓPOLIS | | |
| PLANO DIRETOR DO DISTRITO SEDE | | |
| INSTITUTO DE PLANEJAMENTO URBANO DE FLORIANÓPOLIS | | |
| ZONEAMENTO | | |
| GERÊNCIA DE PLANEJAMENTO GPL | ESCALA 1:10.000 | FRANCHA |
| DIGITALIZAÇÃO ENGEVIX | DESENHO CRB | DATA OUTUBRO/97 |
| | | 15 |

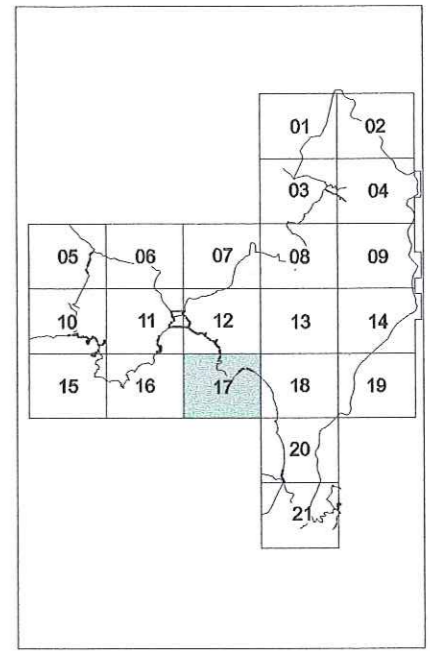
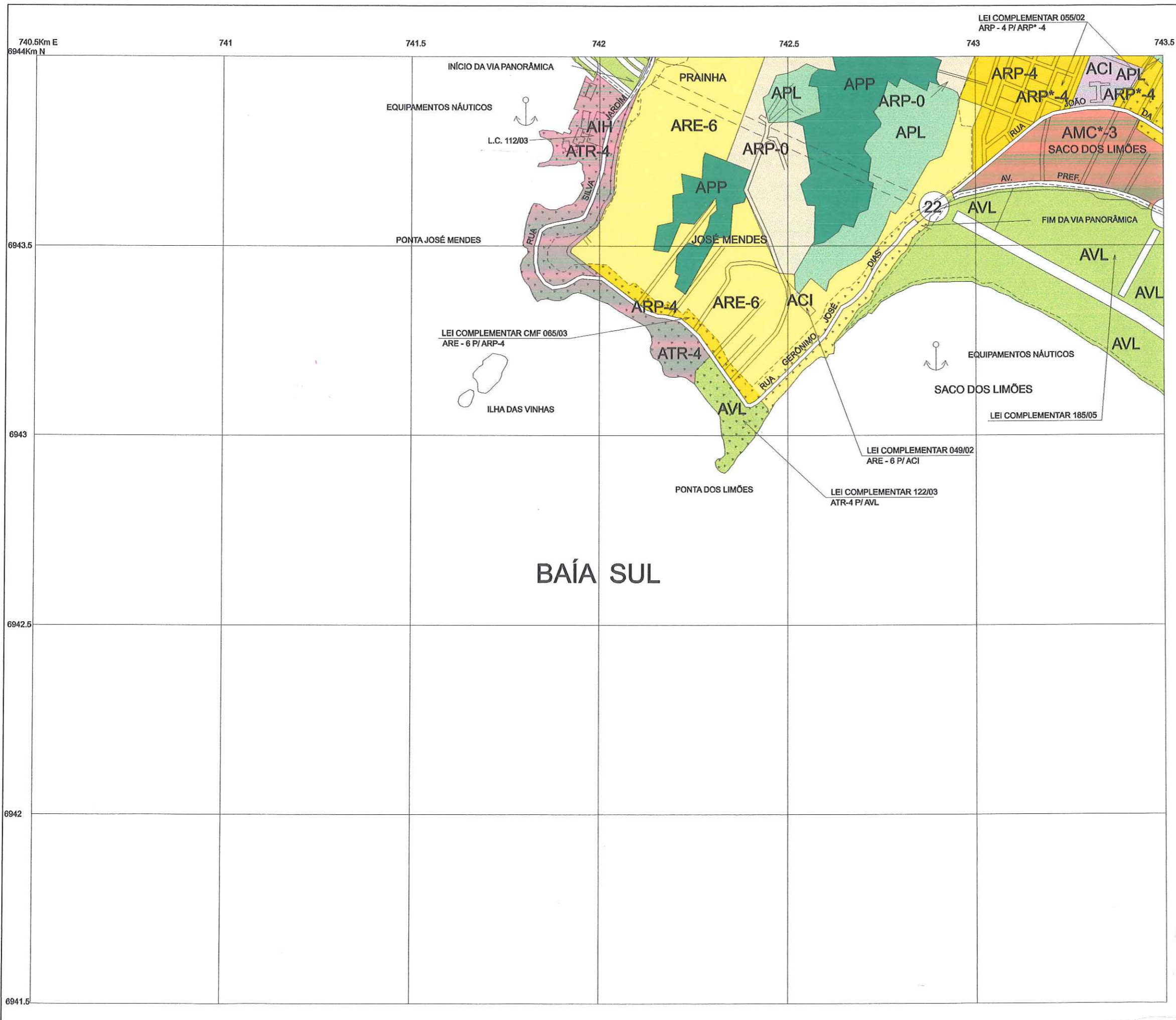
L.C. 188-05 p/ARP-5



LEGENDA

- ARE** - ÁREA RESIDENCIAL EXCLUSIVA
- ARP** - ÁREA RESIDENCIAL PREDOMINANTE
- ARP-0** - ÁREA RESIDENCIAL PREDOMINANTE-0
- ATR** - ÁREA TURÍSTICO RESIDENCIAL
- ATE** - ÁREA TURÍSTICO EXCLUSIVA
- AMC** - ÁREA MISTA CENTRAL
- AMS** - ÁREA MISTA DE SERVIÇOS
- APT** - ÁREA DE PARQUES TECNOLÓGICOS
- ACI** - ÁREA COMUNITÁRIA / INSTITUCIONAL
- AVL** - ÁREA VERDE DE LAZER
- AVV** - ÁREA VERDE DO SISTEMA VIÁRIO
- AVP** - ÁREA VERDE DE USO PRIVADO
- AST** - ÁREA DO SISTEMA VIÁRIO E DE TRANSPORTES
- ASE** - ÁREA DO SISTEMA DE SANEAMENTO E ENERGIA
- AER** - ÁREA DE EXPLORAÇÃO RURAL
- APP** - ÁREA DE PRESERVAÇÃO PERMANENTE
- APL** - ÁREA DE PRESERVAÇÃO COM USO LIMITADO
- AEH** - ÁREA DE ELEMENTOS HÍDRICOS
- APC-1** - ÁREA DE PRESERVAÇÃO HISTÓRICA
- APC-2** - ÁREA DE PRESERVAÇÃO CULTURAL
- APC-3** - ÁREA DE PRESERVAÇÃO ARQUEOLÓGICA

| | | |
|---|--------------------|--------------------|
| FLORIANÓPOLIS | | |
| PLANO DIRETOR DO DISTRITO SEDE | | |
| INSTITUTO DE PLANEJAMENTO URBANO DE FLORIANÓPOLIS | | |
| ZONEAMENTO | | |
| GERÊNCIA DE PLANEJAMENTO GPL | ESCALA 1:10.000 | PRANCHA |
| DIGITALIZAÇÃO ENGEVIX | DESENHO CRB | DATA OUTUBRO/97 |
| | | 16 |

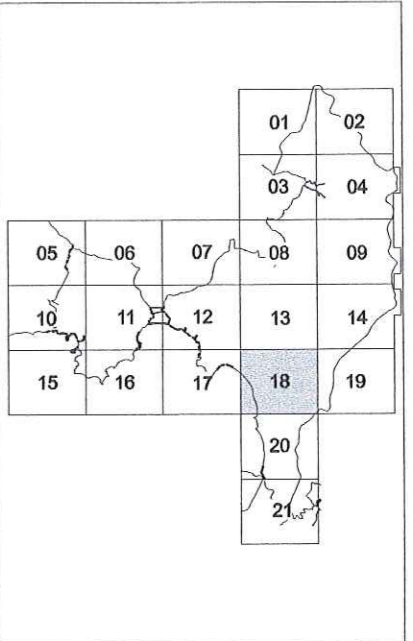
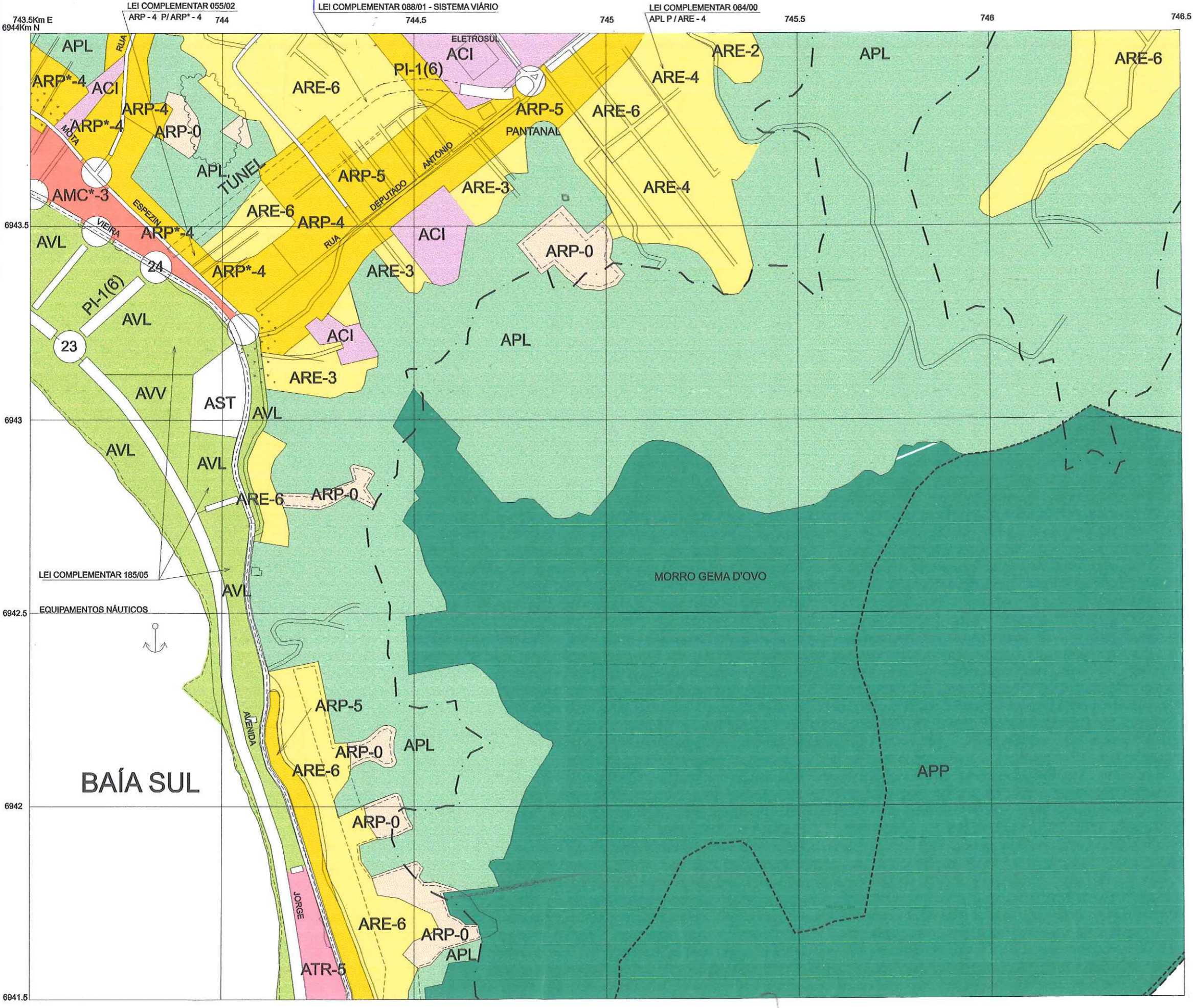


LEGENDA

- ARE - ÁREA RESIDENCIAL EXCLUSIVA
- ARP - ÁREA RESIDENCIAL PREDOMINANTE
- ARP-0 - ÁREA RESIDENCIAL PREDOMINANTE-0
- ATR - ÁREA TURÍSTICO RESIDENCIAL
- ATE - ÁREA TURÍSTICO EXCLUSIVA
- AMC - ÁREA MISTA CENTRAL
- AMS - ÁREA MISTA DE SERVIÇOS
- APT - ÁREA DE PARQUES TECNOLÓGICOS
- ACI - ÁREA COMUNITÁRIA / INSTITUCIONAL
- AVL - ÁREA VERDE DE LAZER
- AVV - ÁREA VERDE DO SISTEMA VIÁRIO
- AVP - ÁREA VERDE DE USO PRIVADO
- AST - ÁREA DO SISTEMA VIÁRIO E DE TRANSPORTES
- ASE - ÁREA DO SISTEMA DE SANEAMENTO E ENERGIA
- AER - ÁREA DE EXPLORAÇÃO RURAL
- APP - ÁREA DE PRESERVAÇÃO PERMANENTE
- APL - ÁREA DE PRESERVAÇÃO COM USO LIMITADO
- AEH - ÁREA DE ELEMENTOS HÍDRICOS
- APC-1 - ÁREA DE PRESERVAÇÃO HISTÓRICA
- APC-2 - ÁREA DE PRESERVAÇÃO CULTURAL
- APC-3 - ÁREA DE PRESERVAÇÃO ARQUEOLÓGICA

| | | |
|---|--------------------|--------------------|
| FLORIANÓPOLIS | | |
| PLANO DIRETOR DO DISTRITO SEDE | | |
| <small>IPUF</small> INSTITUTO DE PLANEJAMENTO URBANO DE FLORIANÓPOLIS | | |
| ZONEAMENTO | | |
| GERÊNCIA DE PLANEJAMENTO G P L | ESCALA 1:10.000 | PRANCHA |
| DIGITALIZAÇÃO ENGEVIX | DESENHO CRB | DATA OUTUBRO/97 |
| | | 17 |

L.C. 223/06



- LEGENDA**
- ARE - ÁREA RESIDENCIAL EXCLUSIVA
 - ARP - ÁREA RESIDENCIAL PREDOMINANTE
 - ARP-0 - ÁREA RESIDENCIAL PREDOMINANTE-0
 - ATR - ÁREA TURÍSTICO RESIDENCIAL
 - ATE - ÁREA TURÍSTICO EXCLUSIVA
 - AMC - ÁREA MISTA CENTRAL
 - AMS - ÁREA MISTA DE SERVIÇOS
 - APT - ÁREA DE PARQUES TECNOLÓGICOS
 - ACI - ÁREA COMUNITÁRIA / INSTITUCIONAL
 - AVL - ÁREA VERDE DE LAZER
 - AVV - ÁREA VERDE DO SISTEMA VIÁRIO
 - AVP - ÁREA VERDE DE USO PRIVADO
 - AST - ÁREA DO SISTEMA VIÁRIO E DE TRANSPORTES
 - ASE - ÁREA DO SISTEMA DE SANEAMENTO E ENERGIA
 - AER - ÁREA DE EXPLORAÇÃO RURAL
 - APP - ÁREA DE PRESERVAÇÃO PERMANENTE
 - APL - ÁREA DE PRESERVAÇÃO COM USO LIMITADO
 - AEH - ÁREA DE ELEMENTOS HÍDRICOS
 - APC-1 - ÁREA DE PRESERVAÇÃO HISTÓRICA
 - APC-2 - ÁREA DE PRESERVAÇÃO CULTURAL
 - APC-3 - ÁREA DE PRESERVAÇÃO ARQUEOLÓGICA

FLORIANÓPOLIS

PLANO DIRETOR DO DISTRITO SEDE

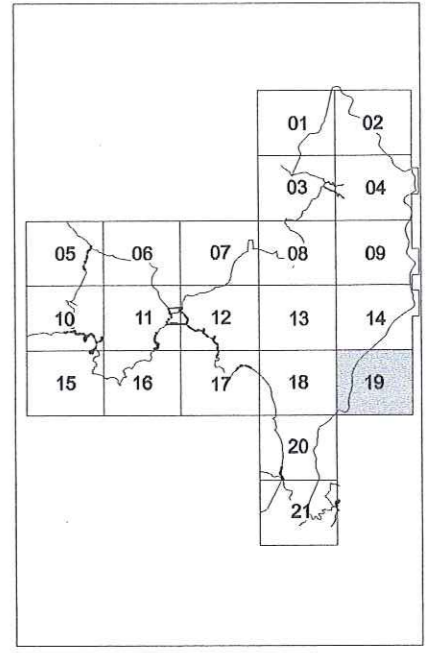
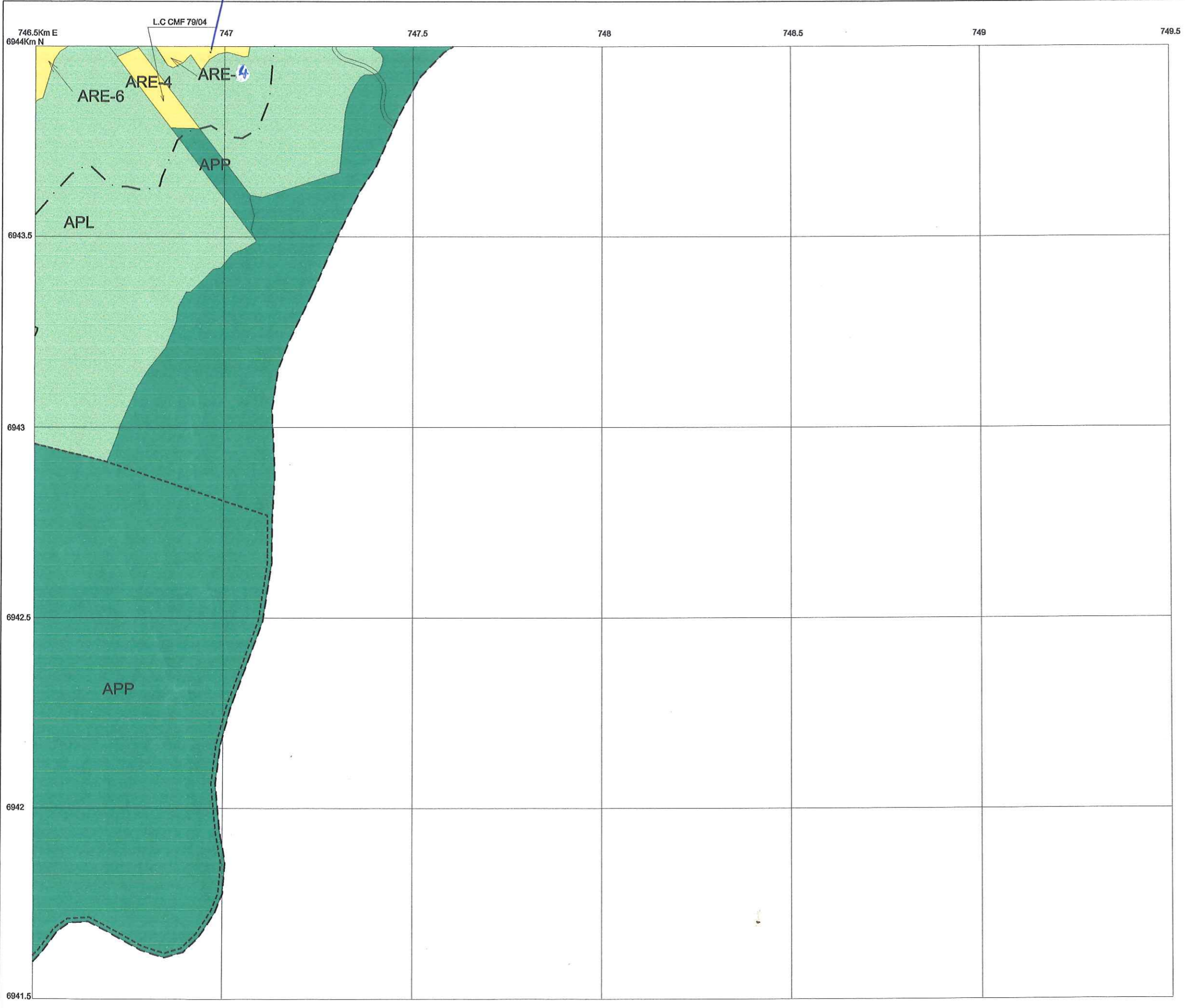
INSTITUTO DE PLANEJAMENTO URBANO DE FLORIANÓPOLIS

ZONEAMENTO

| | | |
|---------------------------------|--------------------|--------------------|
| GERÊNCIA DE PLANEJAMENTO GPL | ESCALA 1:10.000 | FRANCHA |
| DIGITALIZAÇÃO ENG VIX | DESENHO CRB | DATA OUTUBRO/97 |

18

L.C. 213/06



LEGENDA

- ARE - ÁREA RESIDENCIAL EXCLUSIVA
- ARP - ÁREA RESIDENCIAL PREDOMINANTE
- ARP-0 - ÁREA RESIDENCIAL PREDOMINANTE-0
- ATR - ÁREA TURÍSTICO RESIDENCIAL
- ATE - ÁREA TURÍSTICO EXCLUSIVA
- AMC - ÁREA MISTA CENTRAL
- AMS - ÁREA MISTA DE SERVIÇOS
- APT - ÁREA DE PARQUES TECNOLÓGICOS
- ACI - ÁREA COMUNITÁRIA / INSTITUCIONAL
- AVL - ÁREA VERDE DE LAZER
- AVV - ÁREA VERDE DO SISTEMA VIÁRIO
- AVP - ÁREA VERDE DE USO PRIVADO
- AST - ÁREA DO SISTEMA VIÁRIO E DE TRANSPORTES
- ASE - ÁREA DO SISTEMA DE SANEAMENTO E ENERGIA
- AER - ÁREA DE EXPLORAÇÃO RURAL
- APP - ÁREA DE PRESERVAÇÃO PERMANENTE
- APL - ÁREA DE PRESERVAÇÃO COM USO LIMITADO
- AEH - ÁREA DE ELEMENTOS HÍDRICOS
- APC-1 - ÁREA DE PRESERVAÇÃO HISTÓRICA
- APC-2 - ÁREA DE PRESERVAÇÃO CULTURAL
- APC-3 - ÁREA DE PRESERVAÇÃO ARQUEOLÓGICA

| | | |
|---|--------------------|--------------------|
| FLORIANÓPOLIS | | |
| PLANO DIRETOR DO DISTRITO SEDE | | |
| INSTITUTO DE PLANEJAMENTO URBANO DE FLORIANÓPOLIS | | |
| ZONEAMENTO | | |
| GERÊNCIA DE PLANEJAMENTO GPL | ESCALA 1:10.000 | PRANCHA |
| DIGITALIZAÇÃO ENGEVIX | DESENHO CRB | DATA OUTUBRO/07 |
| | | 19 |

743.5Km E
6941.5Km N

744

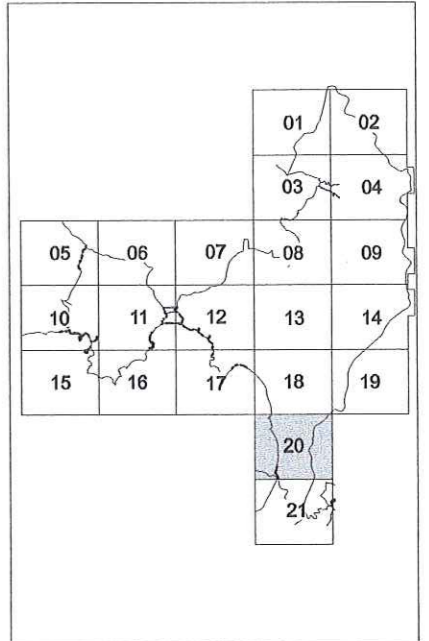
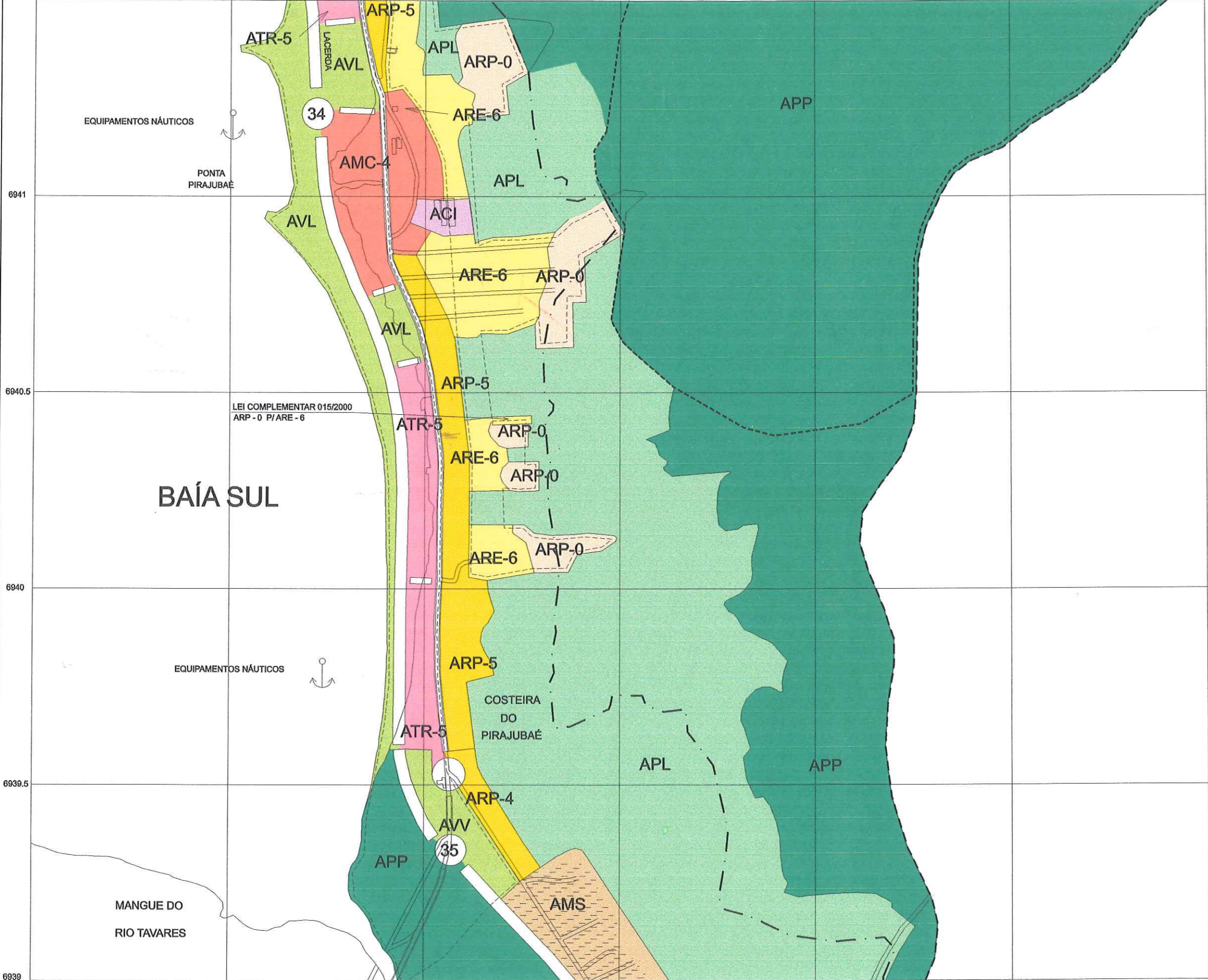
744.5

745

745.5

746

746.5



LEGENDA

- ARE - ÁREA RESIDENCIAL EXCLUSIVA
- ARP - ÁREA RESIDENCIAL PREDOMINANTE
- ARP-0 - ÁREA RESIDENCIAL PREDOMINANTE-0
- ATR - ÁREA TURÍSTICO RESIDENCIAL
- ATE - ÁREA TURÍSTICO EXCLUSIVA
- AMC - ÁREA MISTA CENTRAL
- AMS - ÁREA MISTA DE SERVIÇOS
- APT - ÁREA DE PARQUES TECNOLÓGICOS
- ACI - ÁREA COMUNITÁRIA / INSTITUCIONAL
- AVL - ÁREA VERDE DE LAZER
- AVV - ÁREA VERDE DO SISTEMA VIÁRIO
- AVP - ÁREA VERDE DE USO PRIVADO
- AST - ÁREA DO SISTEMA VIÁRIO E DE TRANSPORTES
- ASE - ÁREA DO SISTEMA DE SANEAMENTO E ENERGIA
- AER - ÁREA DE EXPLORAÇÃO RURAL
- APP - ÁREA DE PRESERVAÇÃO PERMANENTE
- APL - ÁREA DE PRESERVAÇÃO COM USO LIMITADO
- AEH - ÁREA DE ELEMENTOS HÍDRICOS
- APC-1 - ÁREA DE PRESERVAÇÃO HISTÓRICA
- APC-2 - ÁREA DE PRESERVAÇÃO CULTURAL
- APC-3 - ÁREA DE PRESERVAÇÃO ARQUEOLÓGICA

FLORIANÓPOLIS

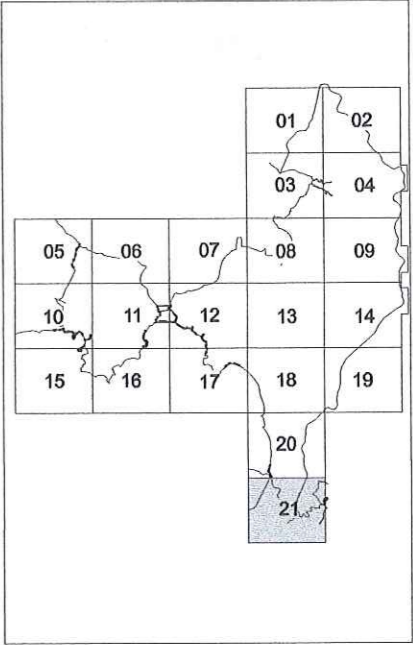
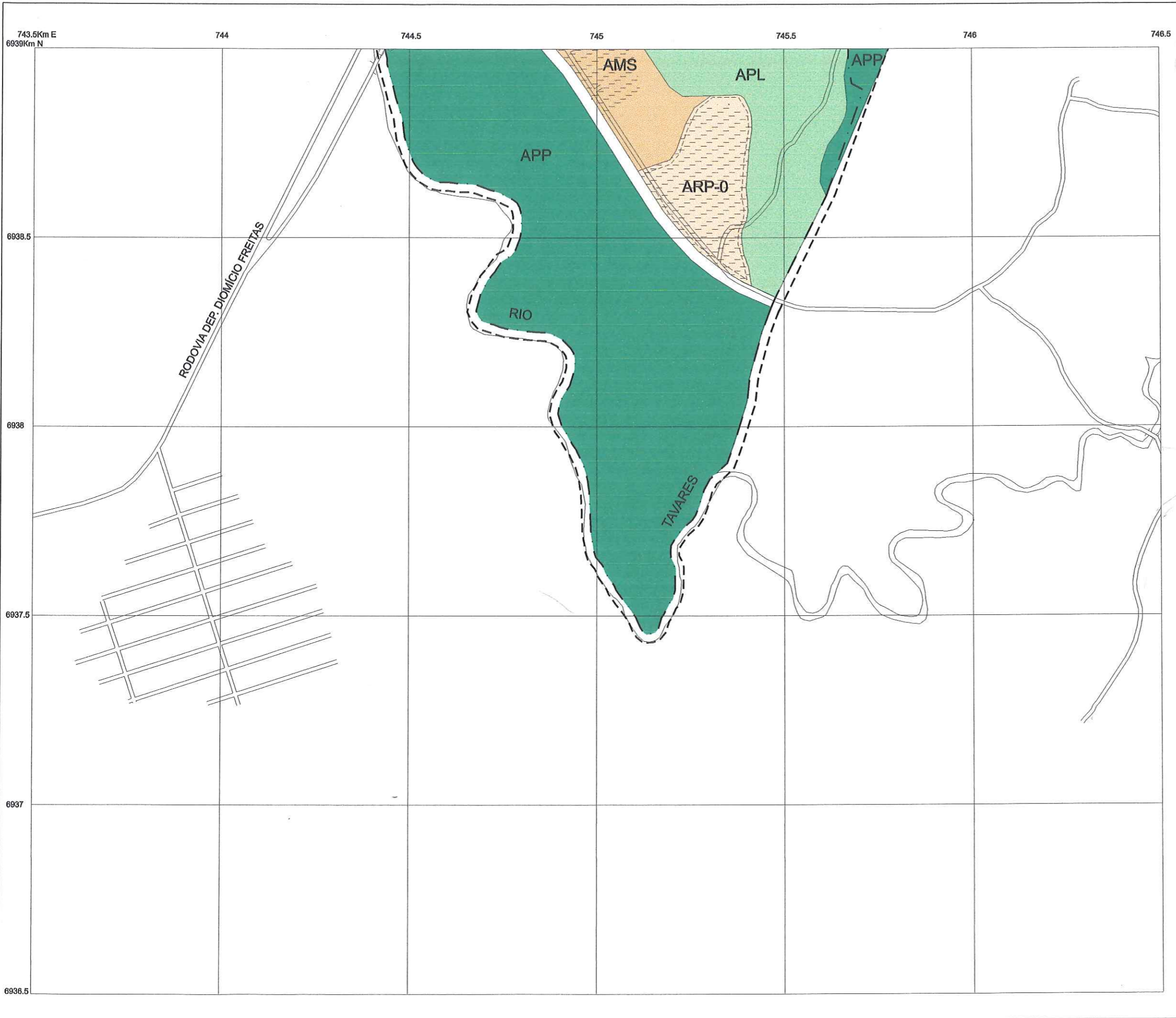
PLANO DIRETOR DO DISTRITO SEDE

INSTITUTO DE PLANEJAMENTO URBANO DE FLORIANÓPOLIS

ZONEAMENTO

| | | |
|---------------------------------|--------------------|----------------------|
| GERÊNCIA DE PLANEJAMENTO GPL | ESCALA 1:10.000 | PRANCHA 20 |
| DIGITALIZAÇÃO ENGEVIX | DESENHO CRB | DATA OUTUBRO/97 |

6939



LEGENDA

- ARE - ÁREA RESIDENCIAL EXCLUSIVA
- ARP - ÁREA RESIDENCIAL PREDOMINANTE
- ARP-0 - ÁREA RESIDENCIAL PREDOMINANTE-0
- ATR - ÁREA TURÍSTICO RESIDENCIAL
- ATE - ÁREA TURÍSTICO EXCLUSIVA
- AMC - ÁREA MISTA CENTRAL
- AMS - ÁREA MISTA DE SERVIÇOS
- APT - ÁREA DE PARQUES TECNOLÓGICOS
- ACI - ÁREA COMUNITÁRIA / INSTITUCIONAL
- AVL - ÁREA VERDE DE LAZER
- AVV - ÁREA VERDE DO SISTEMA VIÁRIO
- AVP - ÁREA VERDE DE USO PRIVADO
- AST - ÁREA DO SISTEMA VIÁRIO E DE TRANSPORTES
- ASE - ÁREA DO SISTEMA DE SANEAMENTO E ENERGIA
- AER - ÁREA DE EXPLORAÇÃO RURAL
- APP - ÁREA DE PRESERVAÇÃO PERMANENTE
- APL - ÁREA DE PRESERVAÇÃO COM USO LIMITADO
- AEH - ÁREA DE ELEMENTOS HÍDRICOS
- APC-1 - ÁREA DE PRESERVAÇÃO HISTÓRICA
- APC-2 - ÁREA DE PRESERVAÇÃO CULTURAL
- APC-3 - ÁREA DE PRESERVAÇÃO ARQUEOLÓGICA

| | | |
|---|--------------------|--------------------|
| FLORIANÓPOLIS | | |
| PLANO DIRETOR DO DISTRITO SEDE | | |
| INSTITUTO DE PLANEJAMENTO URBANO DE FLORIANÓPOLIS | | |
| ZONEAMENTO | | |
| GERÊNCIA DE PLANEJAMENTO GPL | ESCALA 1:10.000 | PRANCHA |
| DIGITALIZAÇÃO ENGEVIX | DESENHO CRB | DATA OUTUBRO/97 |
| | | 21 |