
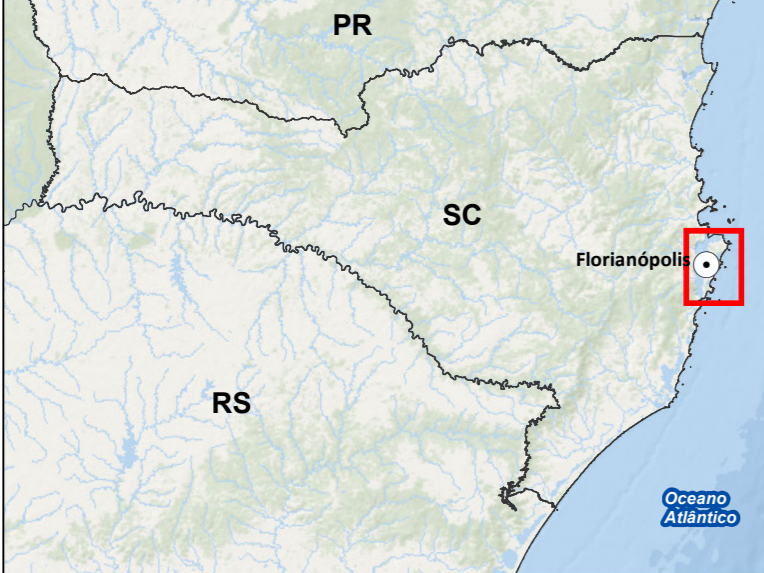





Localização	Legenda	Referências Cartográficas	AHP - PMMA				
	<ul style="list-style-type: none"> ○ Capitais □ Limite Estadual □ Limite Municipal □ Microbacias de Estudo PMMA ■ Conservação ■ Recuperação ■ Área não indicada 	<p>Capitais e limites políticos: IBGE, 2022; Microbacias de Estudo: SMMADS PMF, 2023; PMMA: PMMA, 2020 adaptado CARUSO 2024.</p>	<p>Estudo Técnico Socioambiental Sobre Rios Urbanos no Município de Florianópolis</p> <p>Projeção Universal Transversa de Mercator Datum SIRGAS 2000 / Fuso 22S / MC -51°</p> <p>0 0,8 1,6 2,4 km 1:80.000</p> 	<p>Responsável Técnico - Geoprocessamento Pedro H M Porath CREA-SC 125447-2</p> <table border="1"> <tr> <td data-bbox="1627 2804 1816 2893"> Informações adicionais: Folha integrante do caderno de mapas do Estudo Socioambiental </td> <td data-bbox="1816 2804 1921 2893"> Data: Setembro/2024 </td> <td data-bbox="1921 2804 2037 2893"> Folha: A-1 </td> </tr> </table>	Informações adicionais: Folha integrante do caderno de mapas do Estudo Socioambiental	Data: Setembro/2024	Folha: A-1
Informações adicionais: Folha integrante do caderno de mapas do Estudo Socioambiental	Data: Setembro/2024	Folha: A-1					